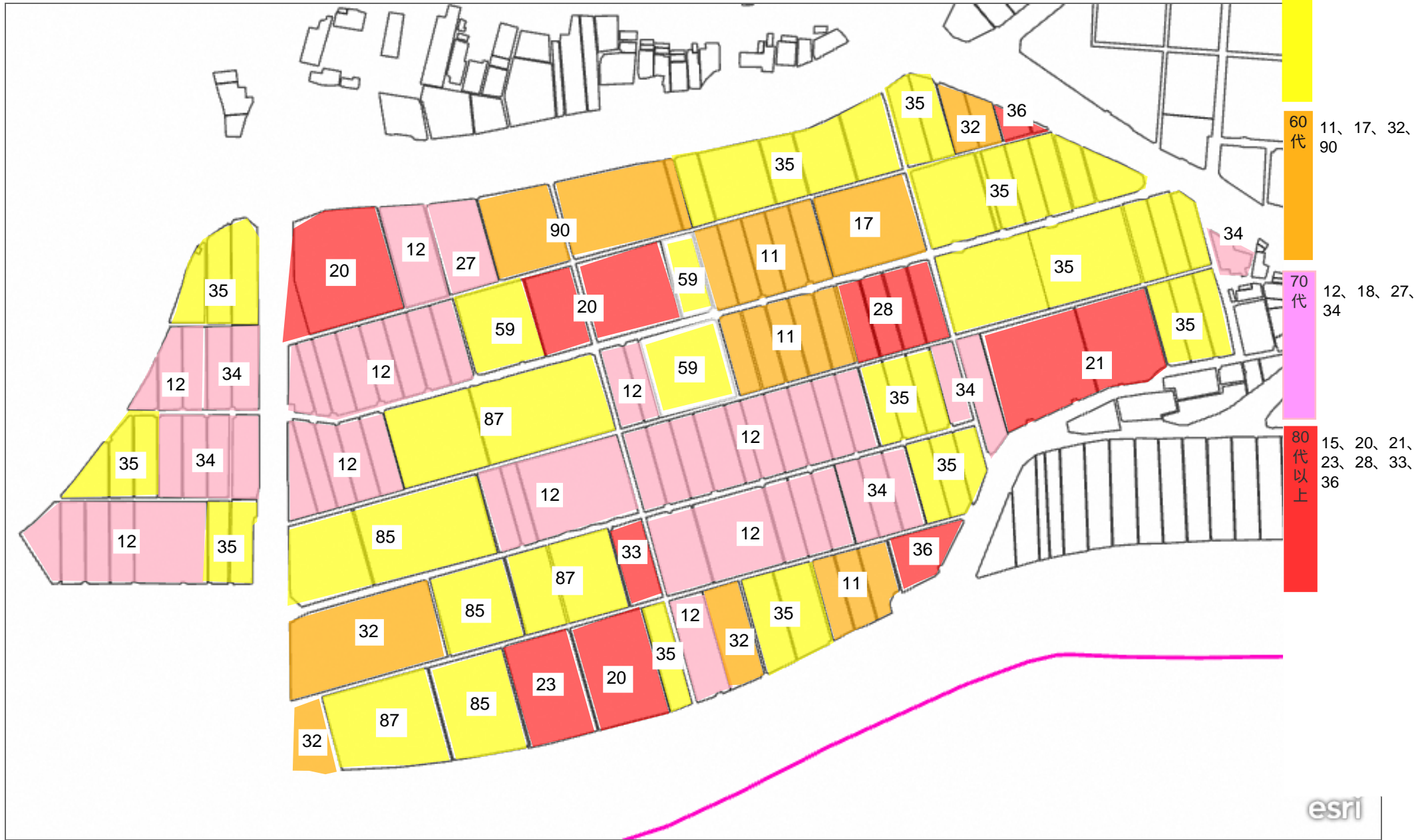


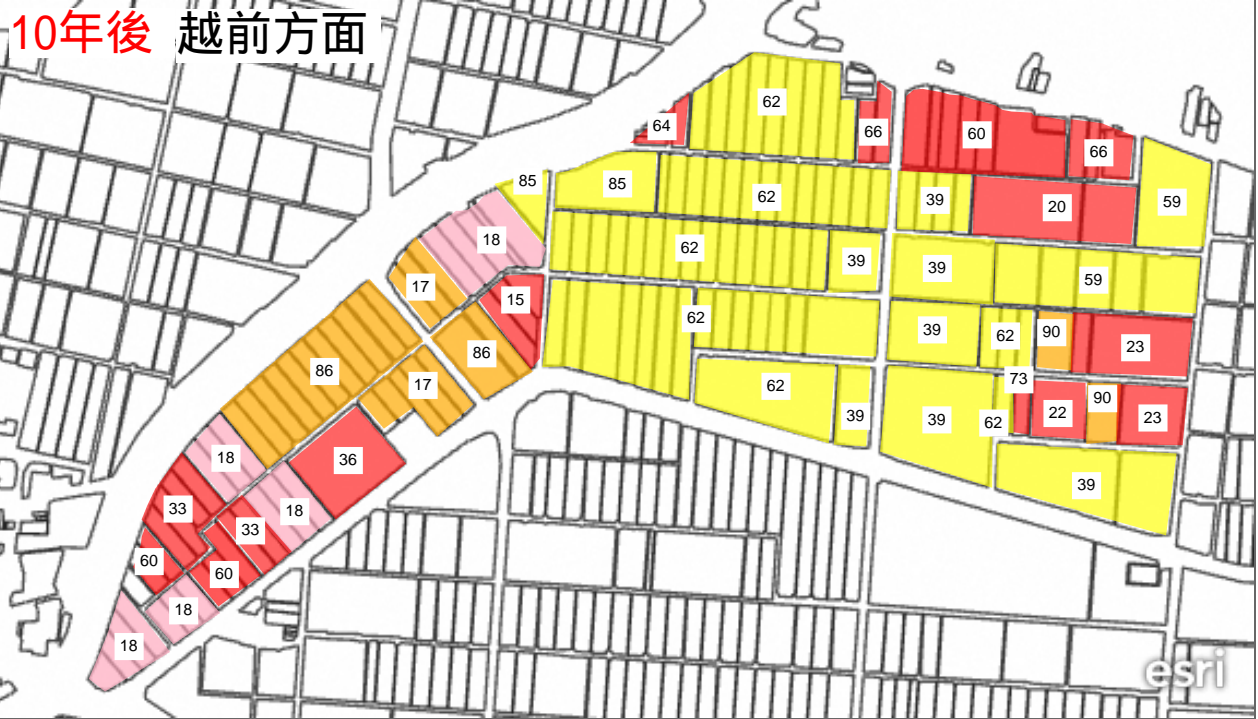
10年後 柳崎方面



esri

200m

10年後 越前方面



50代

39, 59, 62, 85

60代

17, 86, 90

70代

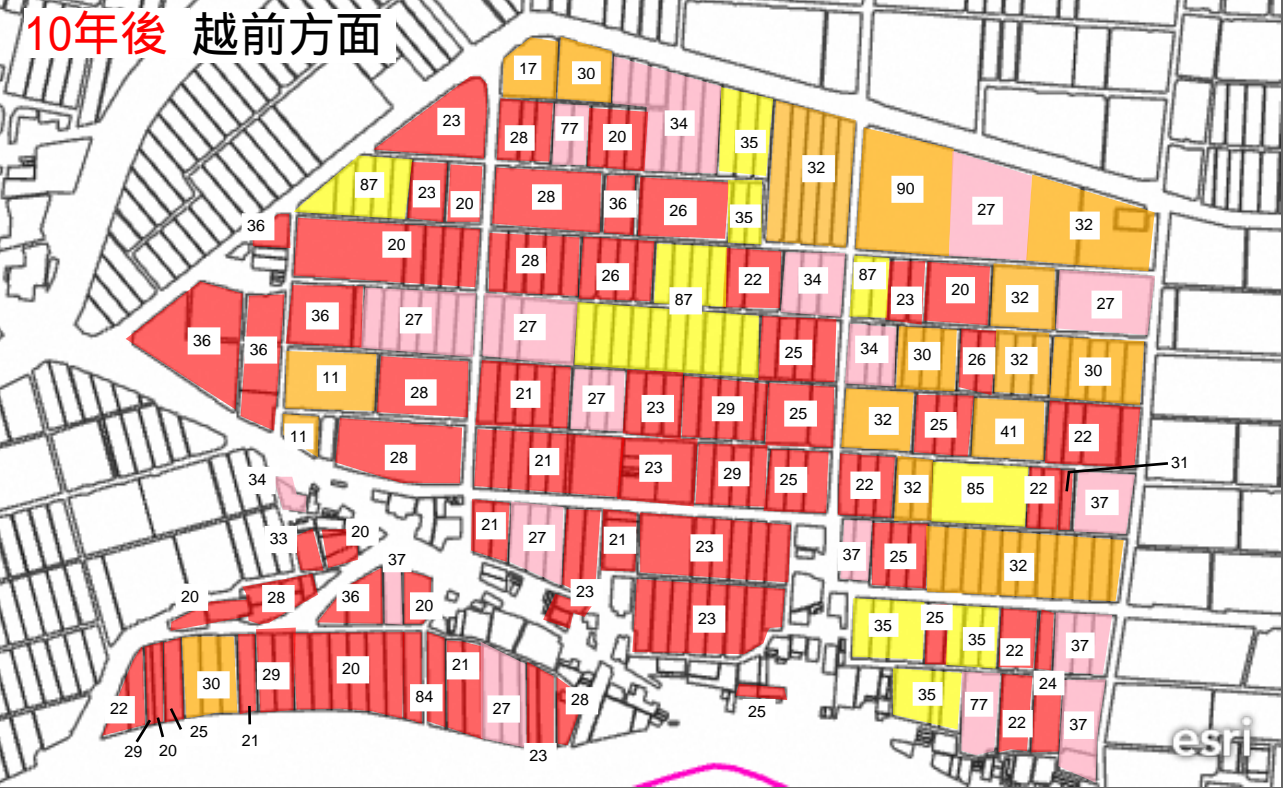
18

80代以上

15, 20, 22, 23, 33, 36, 60, 64, 66, 73

0.4km

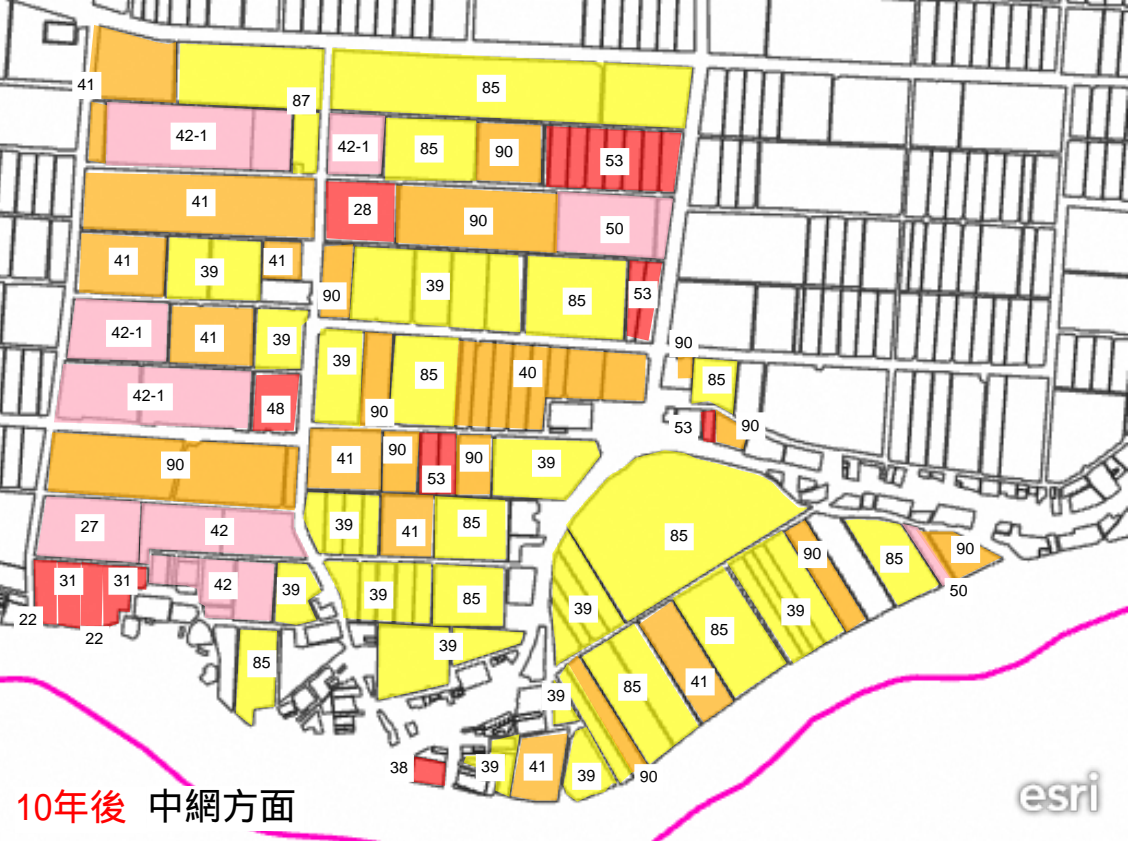
10年後 越前方面



- | | | | | | | | |
|-----|------------|-----|------------------------|-----|----------------|-------|--|
| | 35, 85, 87 | | 11, 17, 30, 32, 41, 90 | | 27, 34, 37, 77 | | 20, 21, 22, 23, 24, 25, 26, 28, 29, 31, 33, 36, 84 |
| 50代 | | 60代 | | 70代 | | 80代以上 | |

0.4km





0.4km



50代
39、85、87

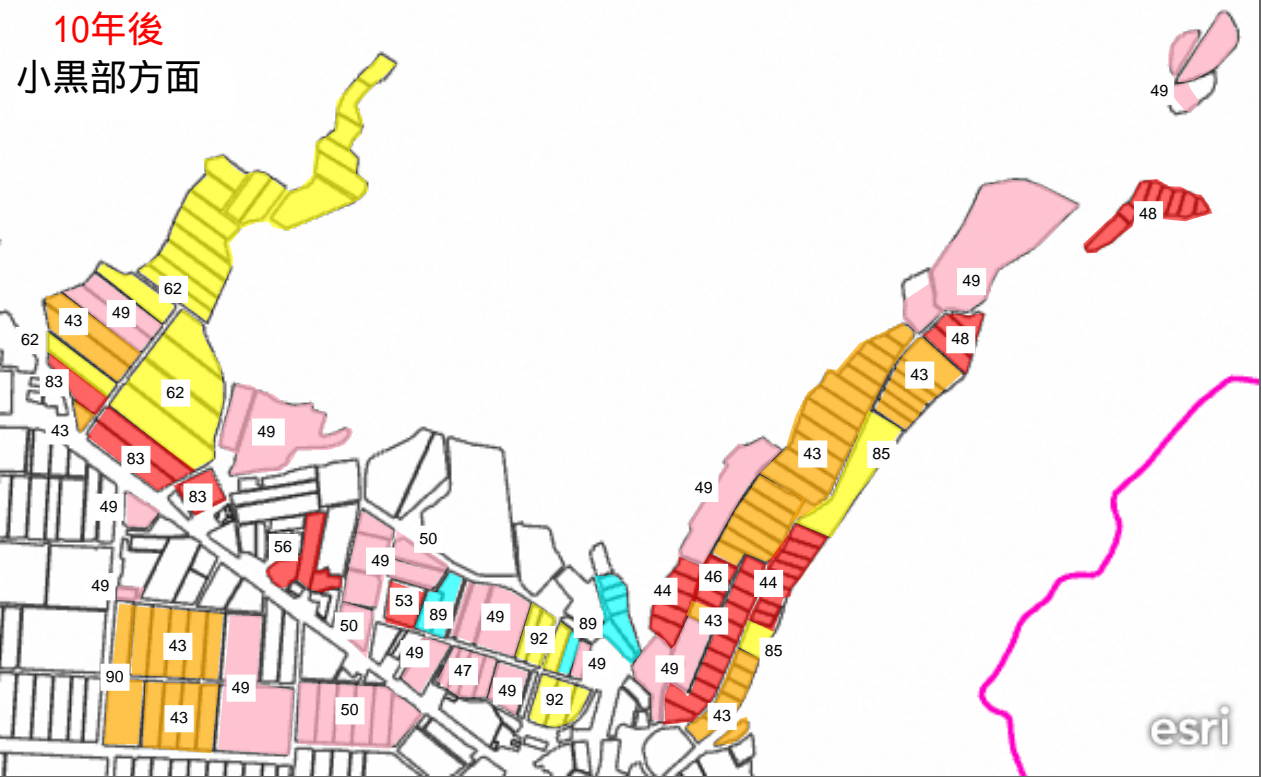
60代
40、41、90

70代
27、42、42-1、50

80代以上
22、28、31、38、
48、53

10年後

小黑部方面



49

48

49

48

43

85

49

44

46

44

43

85

49

43

49

43

44

46

48

53

56

83

50

49

53

89

49

47

49

50

49

50

49

50

49

50

49

50

62

43

49

62

83

43

83

62

49

49

49

49

49

43

90

43

49

49

49

49

49

43

90

43

49

49

49

49

49

43

90

43

49

49

49

49

49

43

90

43

49

49

49

49

49

43

90

43

49

49

49

49

49

43

90

43

49

49

49

49

49

43

90

43

49

49

49

49

49

43

90

43

49

49

49

49

49

43

90

43

49

49

49

49

49

43

90

43

49

49

49

49

49

43

90

43

49

49

49

49

49

43

90

43

49

49

49

49

49

43

90

43

49

49

49

49

49

43

90

43

49

49

49

49

49

43

90

43

49

49

49

49

49

43

90

43

49

49

49

49

49

43

90

43

49

49

49

49

49

43

90

43

49

49

49

49

49

43

90

43

49

49

49

49

49

43

90

43

49

49

49

49

49

43

90

43

49

49

49

49

49

43

90

43

49

49

49

49

49

43

90

43

49

49

49

49

49

43

90

43

49

49

49

49

49

43

90

43

49

49

49

49

49

43

90

43

49

49

49

49

49

43

90

43

49

49

49

49

49

43

90

43

49

49

49

49

49

43

90

43

49

49

49

49

49

43

90

43

49

49

49

49

49

43

90

43

49

49

49

49

49

43

90

43

49

49

49

49

49

43

90

43

49

49

49

49

49

43

90

43

49

49

49

49

49

43

90

43

49

49

49

49

49

43

90

43

49

49

49

49

49

43

90

43

49

49

49

49

49

43

90

43

49

49

49

49

49

43

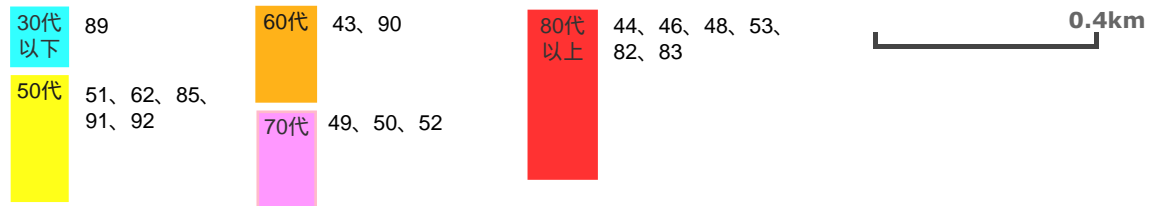
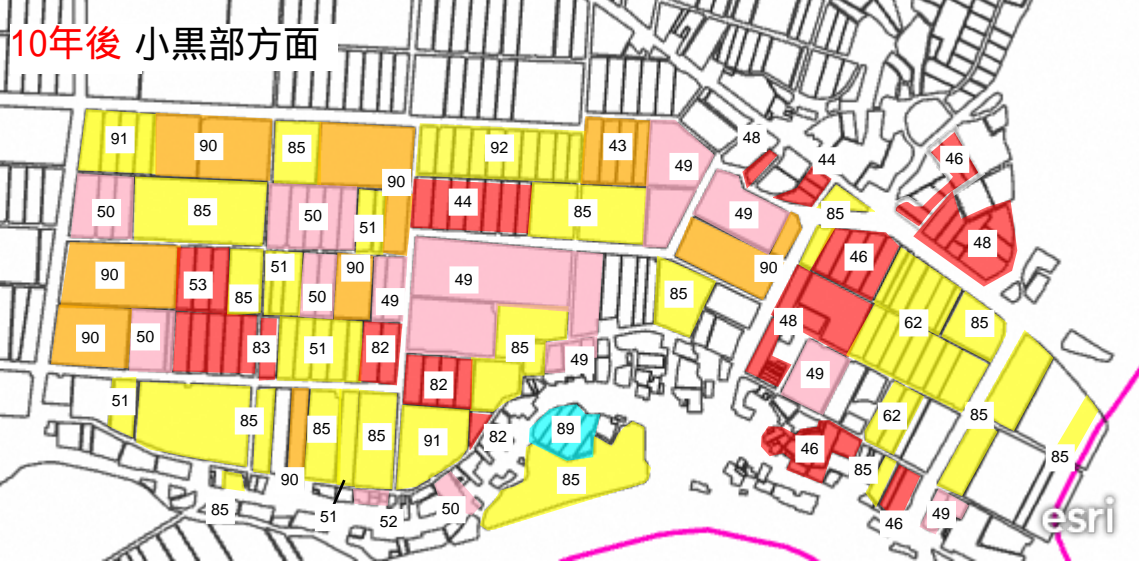
90

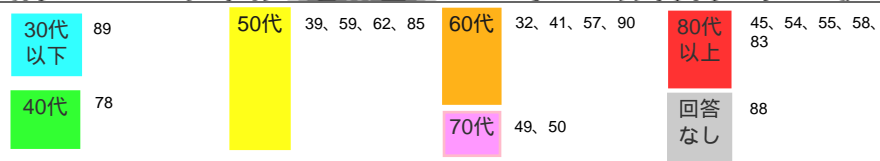
43

49

49

10年後 小黒部方面





0.4km

10年後

鯨川方面



esri

0.4km

10年後
鹹川方面



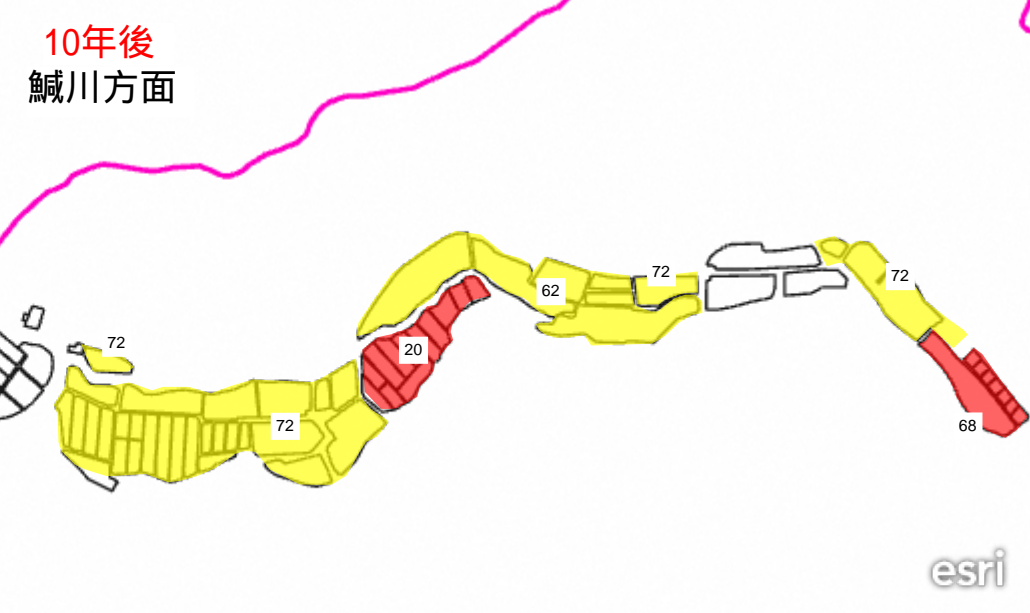
50代 59, 62, 72

60代 75

80代以上 25, 68, 70, 71, 73, 74

0.4km

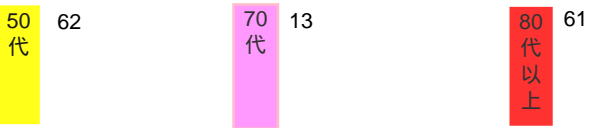
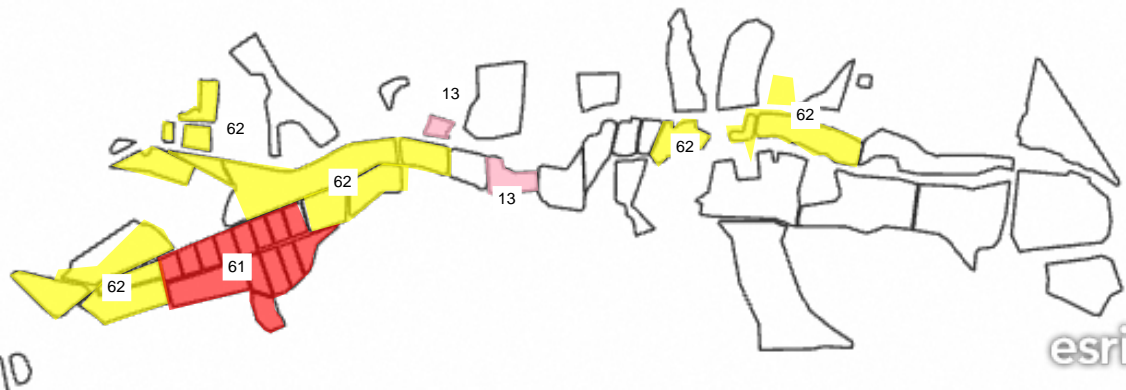
10年後
鰯川方面



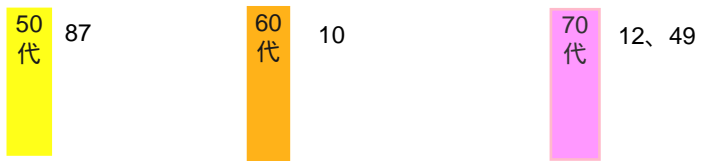

0.4km



10年後 五厘沢方面

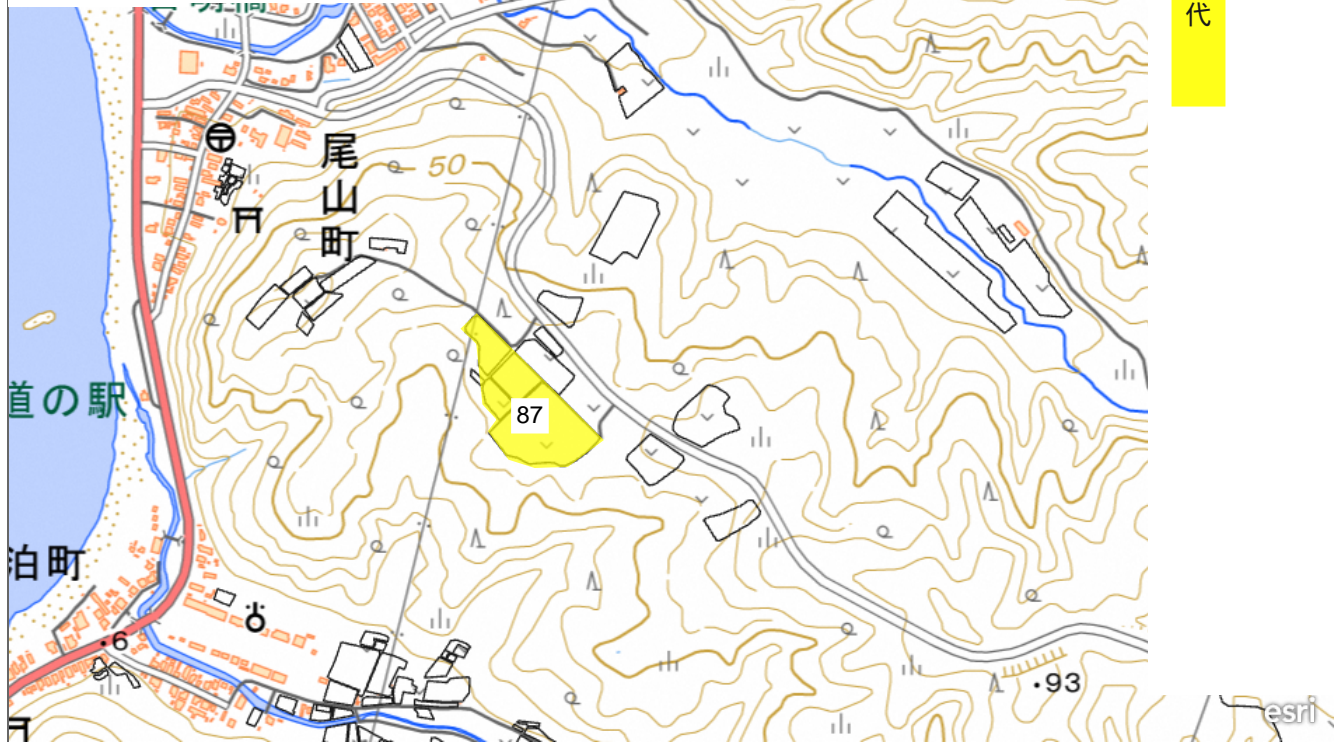


10年後 田沢方面



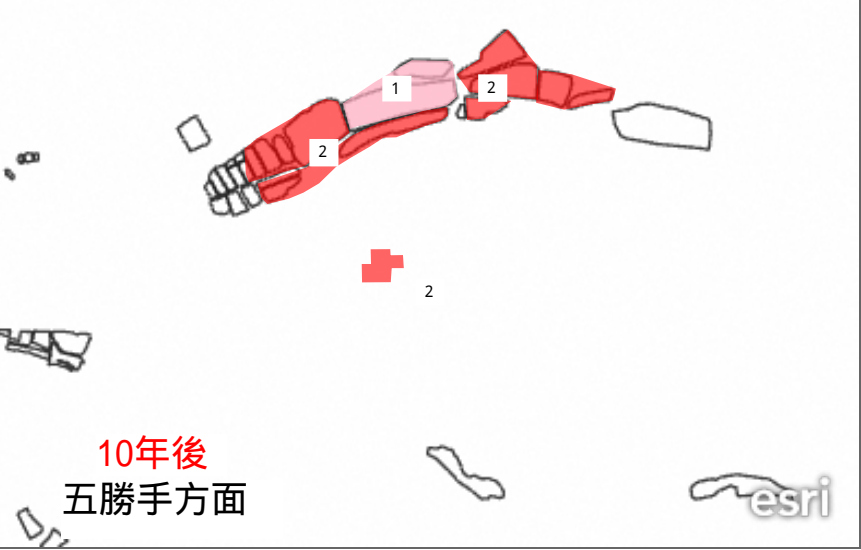
10年後 泊方面

50代
87



耕区_楡山

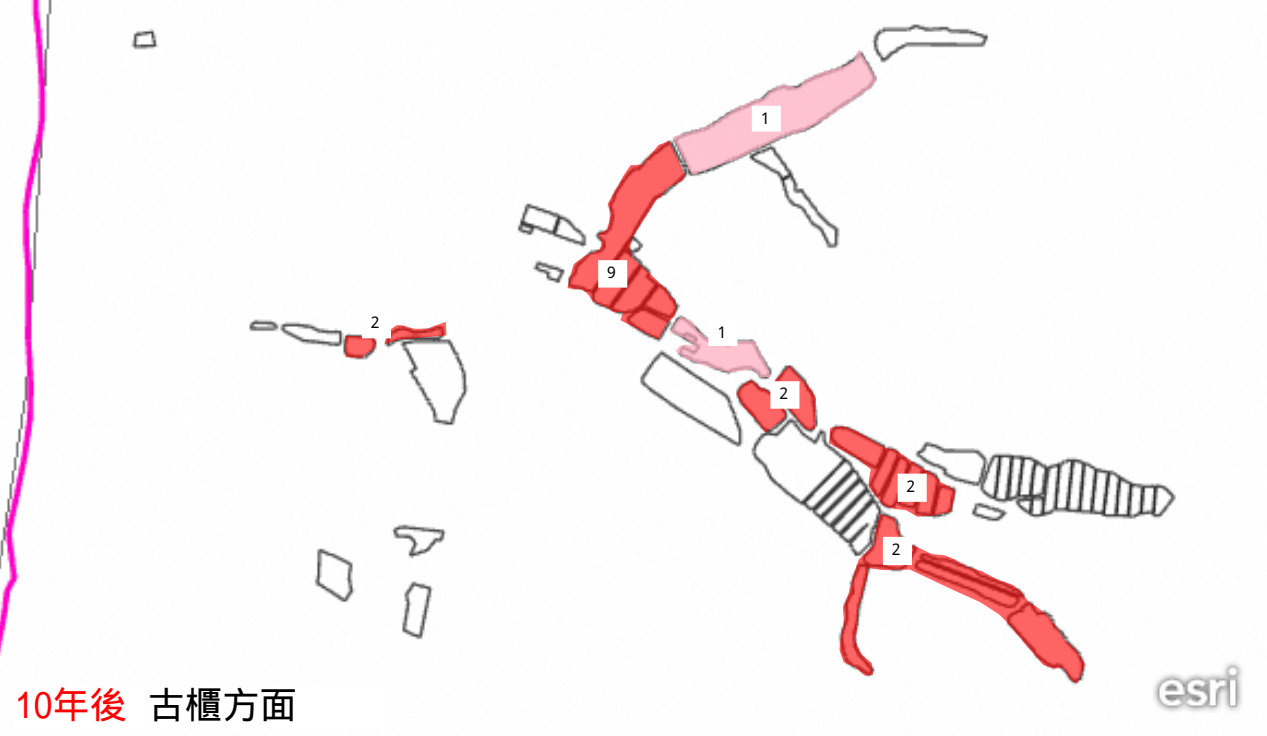
国土地理院 地理院タイル 標準地図 (電子国土基本図、小縮尺地図)



70代 1

80代以上 2

0.4km



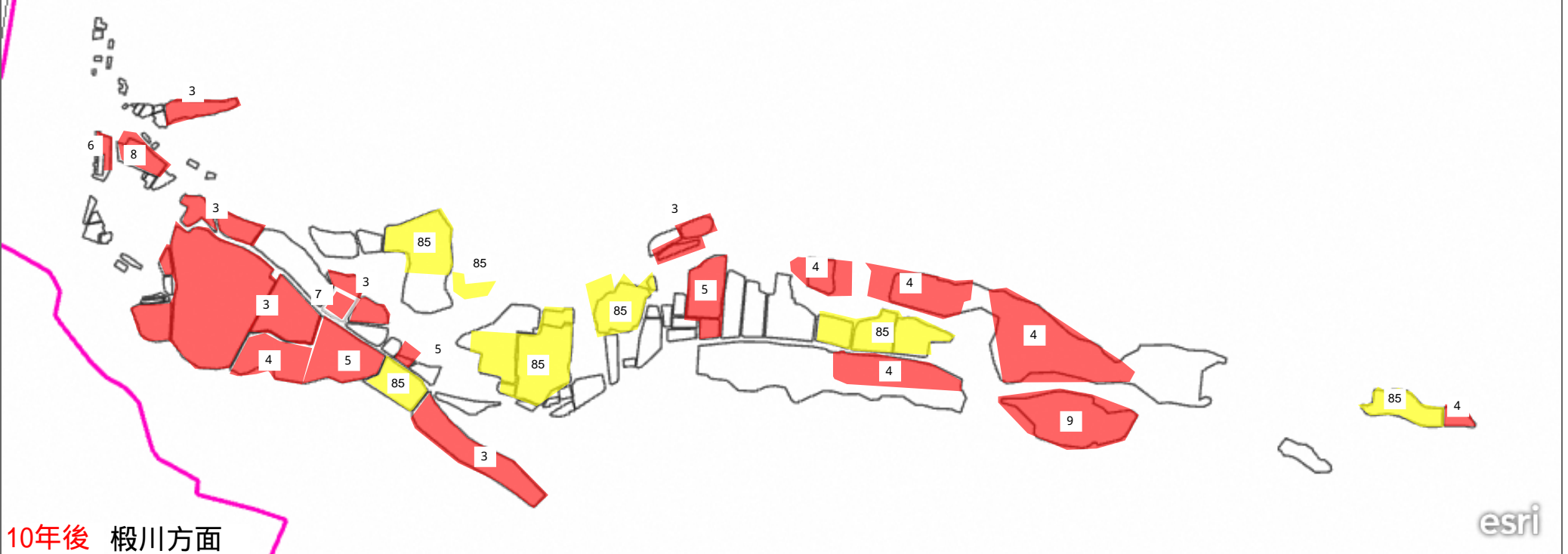
70
代

1

80
代
以上

2、9

10年後 椴川方面



50代 85

80代以上 3、4、5、6、7、8、9



0.4km