第１期江差町人口ビジョン達成状況に係る検証結果

【令和元年９月　江差町】

【令和２年１０月改訂　江差町】

資料内の青色文字の箇所が、時点による追加・修正箇所です。

（該当ページ：１、２、３、４、５、６、７、８、９、10、12）

1　時系列による人口動向分析

(1)　総人口の推移と将来推計

図表1_(1)　総人口（H25.3推計）　（単位：人）

和暦	S30	S35	S40	S45	S50	S55	S60	H2	H7	H12	H17	H22	H27	R2	R7	R12	R17	R22	R27	R32	R37	R42
西暦	1955年	1960年	1965年	1970年	1975年	1980年	1985年	1990年	1995年	2000年	2005年	2010年	2015年	2020年	2025年	2030年	2035年	2040年	2045年	2050年	2055年	2060年
総人口	15,084	15,366	15,380	14,896	14,409	13,930	13,313	12,234	11,301	10,959	10,131	9,004	8,248	7,375	6,626	5,910	5,229	4,590	3,998	3,467	2,978	2,534
男性人口	7,421	7,517	7,584	7,163	6,902	6,617	6,291	5,816	5,362	5,197	4,782	4,234	3,835	3,492	3,146	2,815	2,502	2,208	1,931	1,678	1,443	1,232
女性人口	7,663	7,849	7,796	7,733	7,507	7,313	7,022	6,418	5,939	5,762	5,349	4,770	4,286	3,883	3,480	3,095	2,727	2,382	2,067	1,789	1,535	1,302
													2015年比⇒	0.894	0.803	0.717	0.634	0.556	0.485	0.420	0.361	0.307

図表1_(2)　総人口（R1.6推計）　（単位：人）

和暦	S30	S35	S40	S45	S50	S55	S60	H2	H7	H12	H17	H22	H27	R2	R7	R12	R17	R22	R27	R32	R37	R42
西暦	1955年	1960年	1965年	1970年	1975年	1980年	1985年	1990年	1995年	2000年	2005年	2010年	2015年	2020年	2025年	2030年	2035年	2040年	2045年	2050年	2055年	2060年
総人口	15,084	15,366	15,380	14,896	14,409	13,930	13,313	12,234	11,301	10,959	10,131	9,004	8,248	7,387	6,564	5,786	5,051	4,357	3,716	3,149	2,648	2,208
男性人口	7,421	7,517	7,584	7,163	6,902	6,617	6,291	5,816	5,362	5,197	4,782	4,234	3,910	3,550	3,198	2,856	2,524	2,198	1,893	1,619	1,374	1,160
女性人口	7,663	7,849	7,796	7,733	7,507	7,313	7,022	6,418	5,939	5,762	5,349	4,770	4,338	3,836	3,367	2,930	2,527	2,159	1,823	1,531	1,274	1,048
													2015年比⇒	0.896	0.796	0.702	0.612	0.528	0.451	0.382	0.321	0.268

図表1_(3)　総人口 比較［図表1_(1)－図表1_(2)］　（単位：人）

和暦	S30	S35	S40	S45	S50	S55	S60	H2	H7	H12	H17	H22	H27	R2	R7	R12	R17	R22	R27	R32	R37	R42	R42
西暦	1955年	1960年	1965年	1970年	1975年	1980年	1985年	1990年	1995年	2000年	2005年	2010年	2015年	2020年	2025年	2030年	2035年	2040年	2045年	2050年	2055年	2060年	増減率 (%)
総人口	0	0	0	0	0	0	0	0	0	0	0	0	0	12	-62	-124	-178	-233	-282	-318	-330	-326	-13
男性人口	0	0	0	0	0	0	0	0	0	0	0	0	75	58	52	41	22	-10	-38	-59	-69	-72	-6
女性人口	0	0	0	0	0	0	0	0	0	0	0	0	52	-47	-113	-165	-200	-223	-244	-258	-261	-254	-20

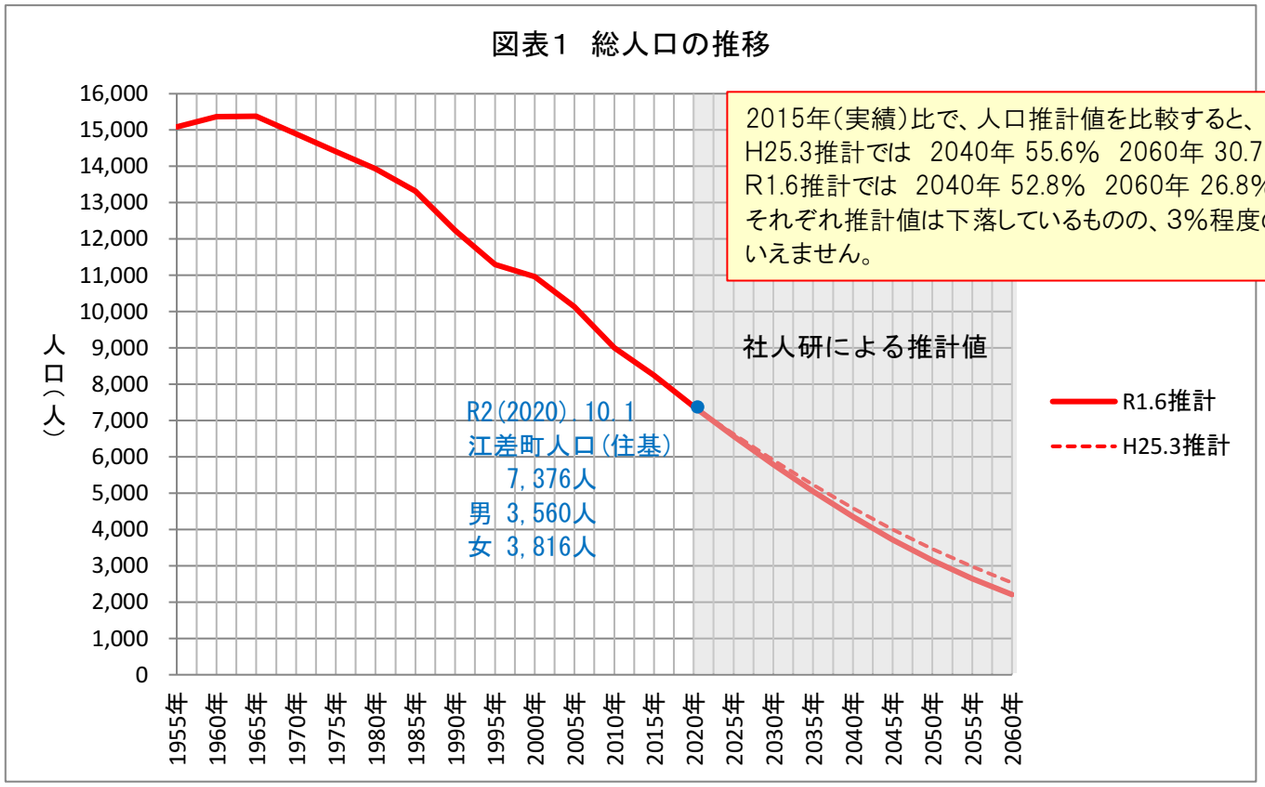

R2(2020).10.1
江差町人口(住基)
7,376人
男 3,560人
女 3,816人

根拠資料１　H25.3推計において、2010年までは国勢調査人口、2015年以降は社人研推計人口　根拠資料３　R2.10.1現在は、住民基本台帳

根拠資料２　R1.6推計において、2015年までは国勢調査人口、2020年以降は社人研推計人口

(2)　年齢３区分別人口の推移

図表2_(1)　年齢３区分別人口（H25.3推計）　（単位：人）

和暦	S30	S35	S40	S45	S50	S55	S60	H2	H7	H12	H17	H22	H27	R2	R7	R12	R17	R22	R27	R32	R37	R42
西暦	1955年	1960年	1965年	1970年	1975年	1980年	1985年	1990年	1995年	2000年	2005年	2010年	2015年	2020年	2025年	2030年	2035年	2040年	2045年	2050年	2055年	2060年
総人口	15,084	15,366	15,380	14,896	14,409	13,930	13,313	12,234	11,301	10,959	10,131	9,004	8,244	7,375	6,626	5,910	5,229	4,590	3,998	3,467	2,978	2,534
0～14歳	5,712	5,343	4,567	4,051	3,818	3,342	2,955	2,390	1,885	1,540	1,285	1,041	825	663	546	447	375	325	283	241	200	164
15～64歳	8,558	9,108	9,805	9,764	9,264	9,044	8,682	8,014	7,380	7,028	6,167	5,221	4,629	3,821	3,310	2,868	2,461	2,021	1,669	1,430	1,254	1,095
65歳以上	814	915	1,008	1,081	1,327	1,544	1,676	1,830	2,036	2,391	2,679	2,742	2,790	2,891	2,770	2,595	2,393	2,244	2,046	1,796	1,524	1,275
													2015年比⇒	0.804	0.662	0.542	0.455	0.394	0.343	0.292	0.242	0.199
														0.825	0.715	0.620	0.532	0.437	0.361	0.309	0.271	0.237
														1.036	0.993	0.930	0.858	0.804	0.733	0.644	0.546	0.457

図表2_(2)　年齢３区分別人口（R1.6推計）　（単位：人）

和暦	S30	S35	S40	S45	S50	S55	S60	H2	H7	H12	H17	H22	H27	R2	R7	R12	R17	R22	R27	R32	R37	R42
西暦	1955年	1960年	1965年	1970年	1975年	1980年	1985年	1990年	1995年	2000年	2005年	2010年	2015年	2020年	2025年	2030年	2035年	2040年	2045年	2050年	2055年	2060年
総人口	15,084	15,366	15,380	14,896	14,409	13,930	13,313	12,234	11,301	10,959	10,131	9,004	8,248	7,387	6,564	5,786	5,051	4,357	3,716	3,149	2,648	2,208
0～14歳	5,712	5,343	4,567	4,051	3,818	3,342	2,955	2,390	1,885	1,540	1,285	1,041	818	623	502	412	337	281	233	188	148	115
15～64歳	8,558	9,108	9,805	9,764	9,264	9,044	8,682	8,014	7,380	7,028	6,167	5,221	4,591	3,948	3,397	2,933	2,494	2,021	1,648	1,378	1,150	943
65歳以上	814	915	1,008	1,081	1,327	1,544	1,676	1,830	2,036	2,391	2,679	2,742	2,839	2,816	2,665	2,442	2,221	2,056	1,836	1,584	1,350	1,150
													2015年比⇒	0.762	0.614	0.503	0.412	0.343	0.285	0.229	0.180	0.141
														0.860	0.740	0.639	0.543	0.440	0.359	0.300	0.250	0.206
														0.992	0.939	0.860	0.782	0.724	0.647	0.558	0.476	0.405

図表2_(3)　年齢３区分別人口　比較［図表2_(2)－図表2_(1)］　（単位：人）

和暦	S30	S35	S40	S45	S50	S55	S60	H2	H7	H12	H17	H22	H27	R2	R7	R12	R17	R22	R27	R32	R37	R42	R42 増減率 (%)
西暦	1955年	1960年	1965年	1970年	1975年	1980年	1985年	1990年	1995年	2000年	2005年	2010年	2015年	2020年	2025年	2030年	2035年	2040年	2045年	2050年	2055年	2060年	
総人口	0	0	0	0	0	0	0	0	0	0	0	0	4	12	-62	-124	-178	-233	-282	-318	-330	-326	-13
0～14歳	0	0	0	0	0	0	0	0	0	0	0	0	-7	-40	-44	-35	-38	-44	-50	-53	-52	-49	-30
15～64歳	0	0	0	0	0	0	0	0	0	0	0	0	-38	127	87	65	33	0	-21	-52	-104	-152	-14
65歳以上	0	0	0	0	0	0	0	0	0	0	0	0	49	-75	-105	-153	-172	-188	-210	-212	-174	-125	-10
													2015年比の差⇒	0.042	0.048	0.039	0.043	0.051	0.058	0.063	0.062	0.058	
														-0.034	-0.025	-0.019	-0.012	-0.004	0.002	0.009	0.020	0.031	
														0.044	0.054	0.070	0.076	0.080	0.087	0.086	0.071	0.052	

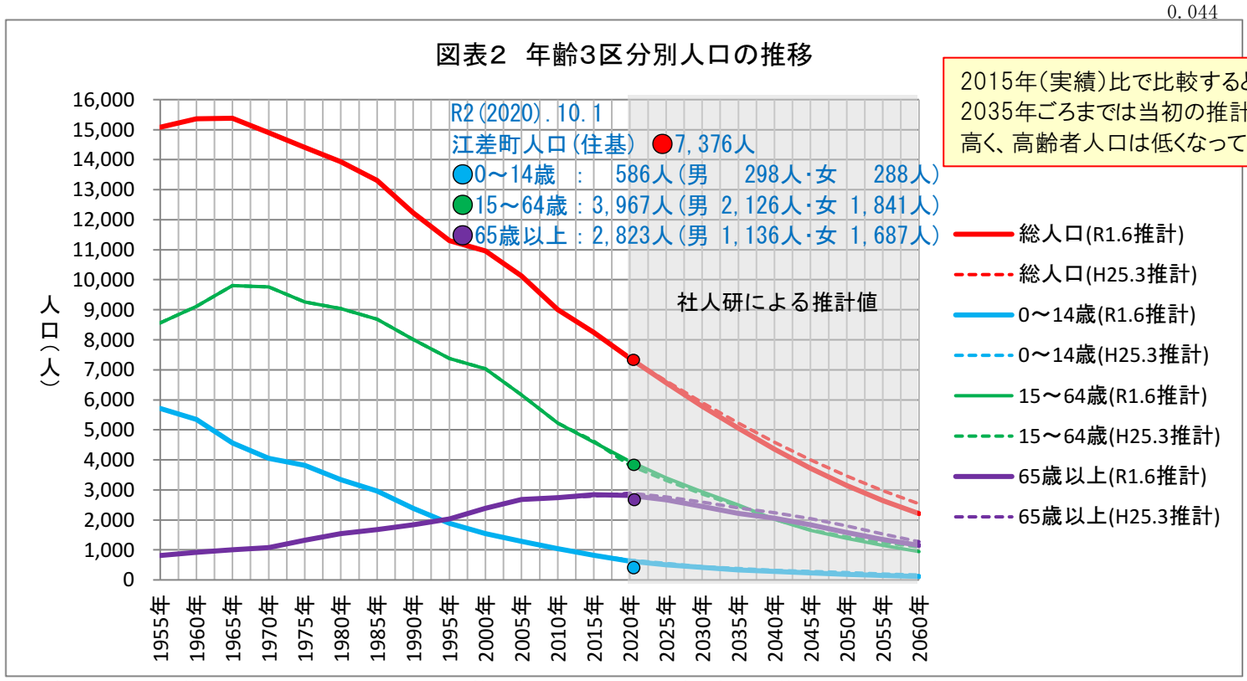

2015年(実績)比で比較すると、
2035年ごろまでは当初の推計よりも生産年齢人口は
高く、高齢者人口は低くなっており、改善しています。

R2(2020).10.1
江差町人口(住基)
7,376人
0～14歳：　586人
15～64歳：3,967人
65歳以上：2,823人

根拠資料１　H25.3推計において、2010年までは国勢調査人口、2015年以降は社人研推計人口　　根拠資料３　R2.10.1現在は、住民基本台帳
根拠資料２　R1.6推計において、2015年までは国勢調査人口、2020年以降は社人研推計人口

(3)　出生・死亡、転入・転出の推移

図表3_(1)　出生数・死亡数、転入数・転出数（住民基本台帳 4～3月）　（単位：人）

和暦	S35	S40	S45	S50	S55	S60	H2	H7	H12	H17	H22	H26	H27	H28	H29	H30	R1
西暦	1960年	1965年	1970年	1975年	1980年	1985年	1990年	1995年	2000年	2005年	2010年	2014年	2015年	2016年	2017年	2018年	2019年
出生	281	229	294	201	184	186	130	103	90	70	55	46	36	57	36	29	32
死亡	112	229	130	97	128	142	126	126	105	120	143	110	99	145	115	131	120
転入	848	1,169	1,281	1,316	1,165	1,098	928	974	706	619	497	551	488	488	435	429	437
転出	790	1,305	1,612	1,445	1,327	1,334	1,077	1,027	849	633	678	605	655	552	551	532	551

図表3_(2)　自然増減[出生数・死亡数]、社会増減[転入数・転出数]（住民基本台帳 4～3月）　（単位：人）

和暦	S35	S40	S45	S50	S55	S60	H2	H7	H12	H17	H22	H26	H27	H28	H29	H30	R1
西暦	1960年	1965年	1970年	1975年	1980年	1985年	1990年	1995年	2000年	2005年	2010年	2014年	2015年	2016年	2017年	2018年	2019年
自然増減	169	0	164	104	56	44	4	-23	-15	-50	-88	-64	-63	-88	-79	-102	-88
社会増減	58	-136	-331	-129	-162	-236	-149	-53	-143	-14	-181	-54	-167	-64	-116	-103	-114

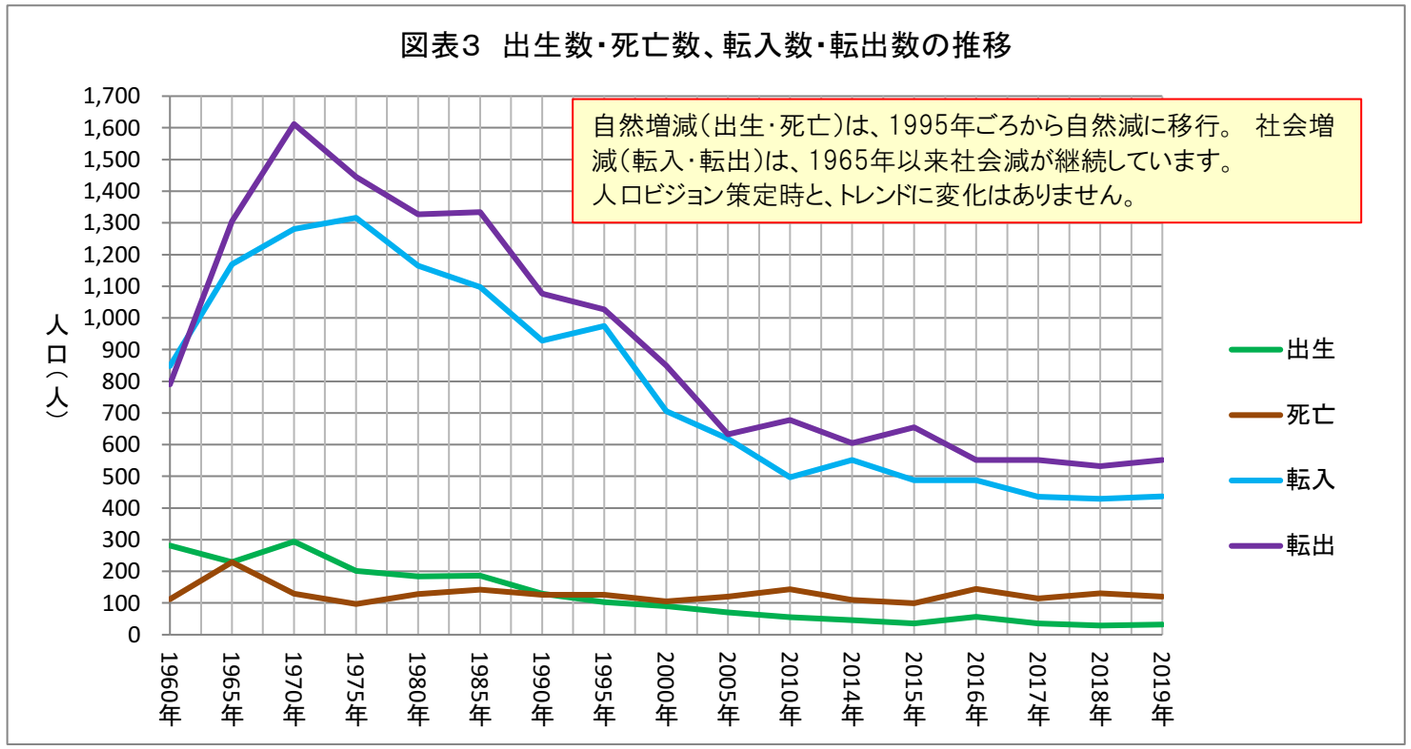

根拠資料　住民基本台帳

(4)　合計特殊出生率と出生数

図表4　合計特殊出生率　　（単位：%）

和暦	始期	H10	H15	H20	H25
	終期	H14	H19	H24	H29
西暦	始期	1998年	2003年	2008年	2013年
	終期	2002年	2007年	2012年	2017年
出生率		1.42	1.41	1.31	1.38

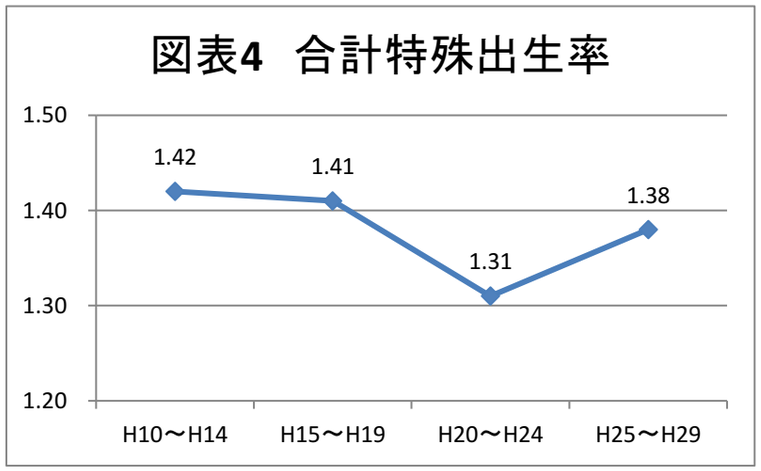

根拠資料　国勢調査（人口動態統計）、人口動態保健所・市町村別統計
注　H25～H29結果は、令和２年に「道南地域保健情報年報」（保健所調査）にて公表。

図表5　出生数　　（単位：人）

和暦	H10	H11	H12	H13	H14	H15	H16	H17	H18	H19	H20
西暦	1998年	1999年	2000年	2001年	2002年	2003年	2004年	2005年	2006年	2007年	2008年
出生数	91	89	93	95	87	94	92	80	62	70	64
和暦	H21	H22	H23	H24	H25	H26	H27	H28	H29	H30	R1
西暦	2009年	2010年	2011年	2012年	2013年	2014年	2015年	2016年	2017年	2018年	2019年
出生数	57	52	54	53	47	45	36	57	36	29	32

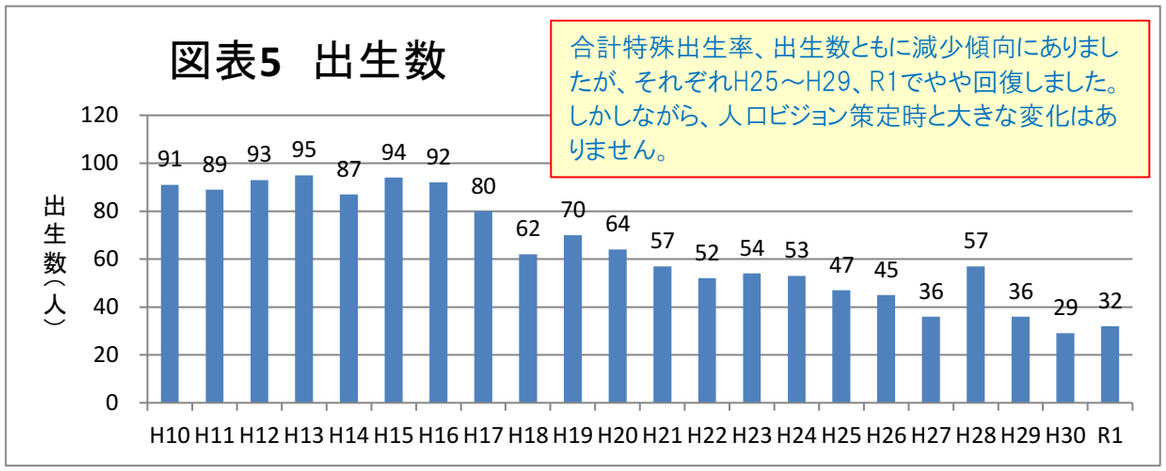

根拠資料　住民基本台帳（4～3月）

図表6　出産年齢層の人口の推移　　（単位：人）

和暦	H2	H7	H12	H17	H22	H27
西暦	1990年	1995年	2000年	2005年	2010年	2015年
男性20～44歳	1,941	1,794	1,709	1,427	1,161	1,068
女性20～44歳	2,033	1,759	1,631	1,403	1,128	963
上記の計	3,974	3,553	3,340	2,830	2,289	2,031

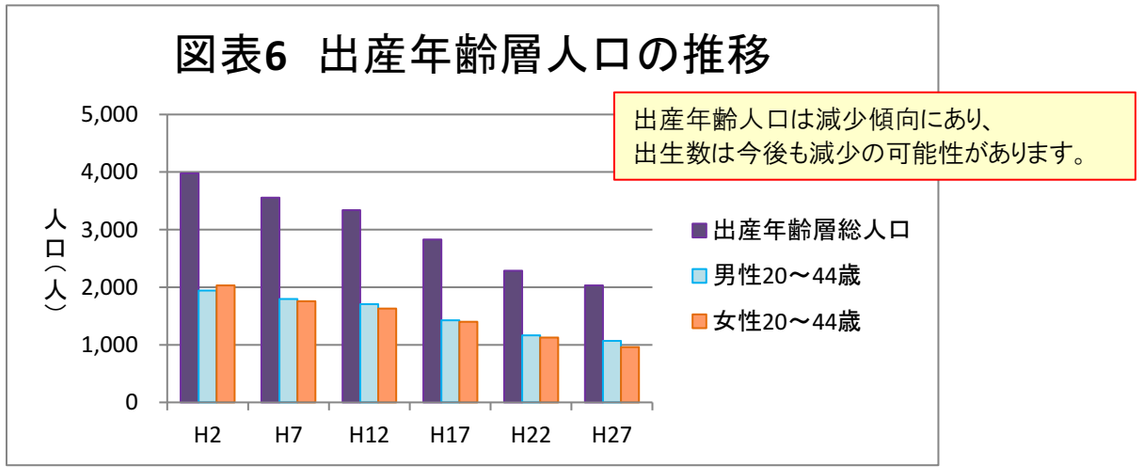

根拠資料　国勢調査（人口動態統計）

(5)　総人口に与えてきた自然増減と社会増減の影響

図表7　総人口に与えてきた自然増減と社会増減の影響　（単位：人）

和暦	S35	S40	S45	S50	S55	S60	H2	H7	H12	H17	H22	H27	R1
西暦	1960年	1965年	1970年	1975年	1980年	1985年	1990年	1995年	2000年	2005年	2010年	2015年	2019年
社会増減	58	−136	−331	−129	−162	−236	−149	−53	−143	−14	−181	−167	−114
自然増減	169	0	164	104	56	44	4	−23	−15	−50	−88	−63	−88
出生	281	229	294	201	184	186	130	103	90	70	55	36	32
死亡	112	229	130	97	128	142	126	126	105	120	143	99	120
転入	848	1169	1281	1316	1165	1098	928	974	706	619	497	488	437
転出	790	1305	1612	1445	1327	1334	1077	1027	849	633	678	655	551

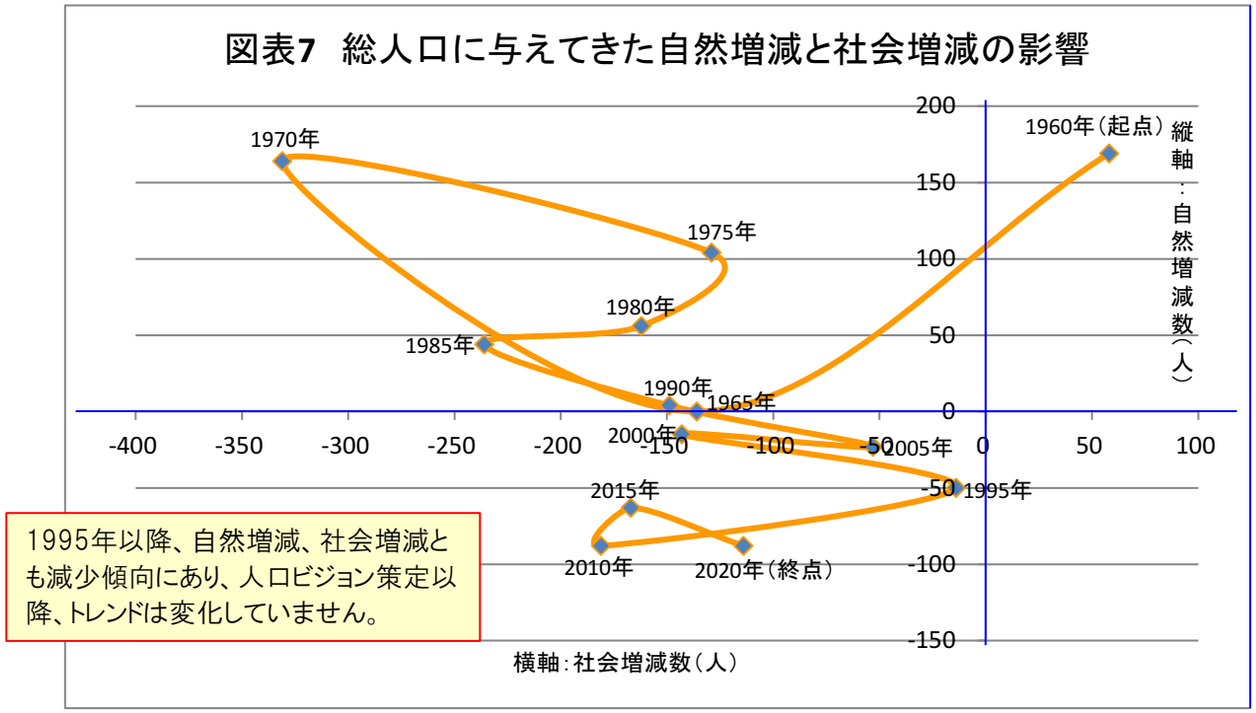

根拠資料　住民基本台帳（4～3月）

２　時系列による人口移動分析

（1）　地域間の人口移動の状況

図表8　地域間の人口移動の状況（転入超過数）　（単位：人）

和暦	H22	H23	H24	H25	H26	H27	H28	H29	H30	R1
西暦	2010年	2011年	2012年	2013年	2014年	2015年	2016年	2017年	2018年	2019年
北海道	-121	-160	-79	-36	-81	-179	-76	-118	-87	-117
東北	-1	-4	-1	5	-11	14	4	6	3	6
北関東	1	-1	-7	4	-4	1	1	-4	0	2
東京圏	2	-4	-4	6	-12	4	7	-5	-11	10
中部	0	-18	-6	-9	-7	3	-3	1	-2	-10
関西	-3	-2	-4	8	-1	-4	-3	2	-12	3
中国	-1	5	2	-3	1	0	0	2	0	4
四国	0	0	0	0	0	-1	2	1	2	-1
九州･沖縄	-1	-1	-2	0	0	-5	1	0	1	-8
国外	3	1	2	0	0	0	3	-1	3	-3
総数	-121	-184	-99	-25	-115	-167	-64	-116	-103	-114

根拠資料　住民基本台帳（4～3月）

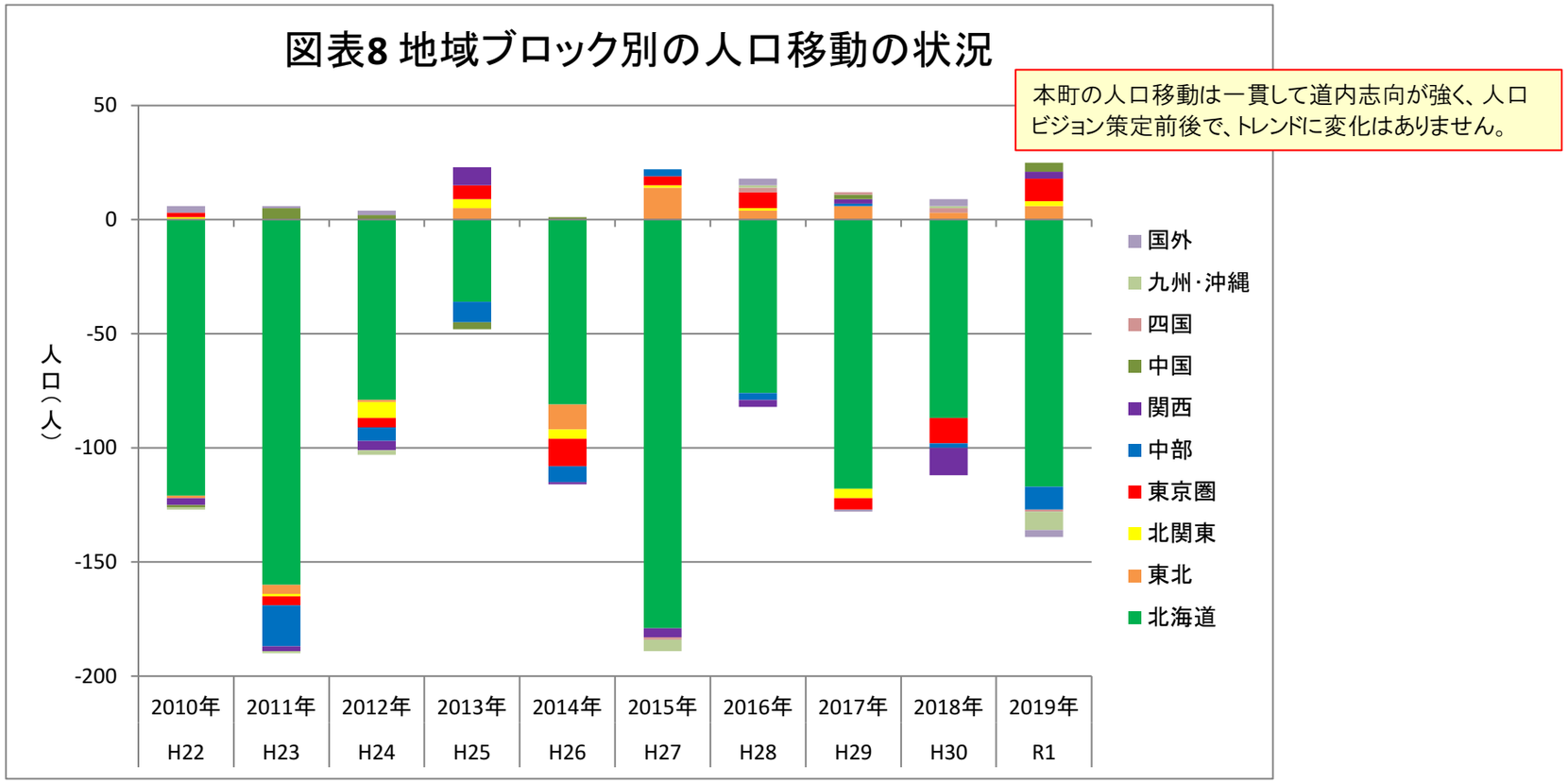

(2)　地域間(道内･近隣市町)における転入・転出の推移

図表9_1　地域間(道内･近隣市町)における転入・転出の推移［総数］

①　転入総数　（単位：人）

和暦	H22	H23	H24	H25	H26	H27	H28	H29	H30	R1
西暦	2010年	2011年	2012年	2013年	2014年	2015年	2016年	2017年	2018年	2019年
札幌市	89	100	115	69	87	102	101	104	108	57
函館市	91	73	72	103	84	75	78	75	59	44
北斗市	6	9	13	18	18	15	16	13	17	5
渡島・町	22	38	27	40	29	21	32	29	28	27
檜山・町	90	77	87	116	98	81	85	50	67	69
その他	138	145	154	154	160	124	113	119	99	112
合計	436	442	468	500	476	418	425	390	378	314

②　転出総数　（単位：人）

和暦	H22	H23	H24	H25	H26	H27	H28	H29	H30	R1
西暦	2010年	2011年	2012年	2013年	2014年	2015年	2016年	2017年	2018年	2019年
札幌市	147	153	146	113	132	133	114	146	143	111
函館市	118	129	132	116	121	133	114	111	99	105
北斗市	33	28	20	11	23	32	23	14	10	13
渡島・町	46	32	27	45	50	41	31	38	53	27
檜山・町	91	89	50	62	59	87	64	52	59	50
その他	183	156	139	144	172	171	155	147	101	124
合計	618	587	514	491	557	597	501	508	465	430

根拠資料　住民基本台帳（4～3月）

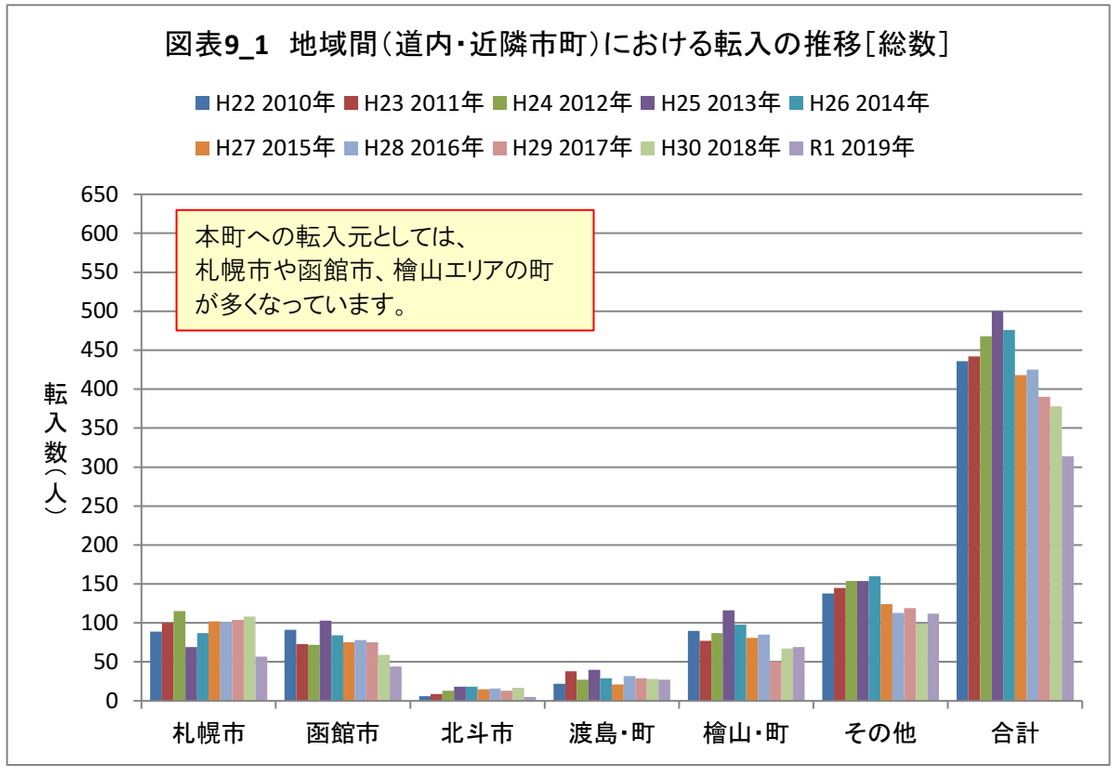

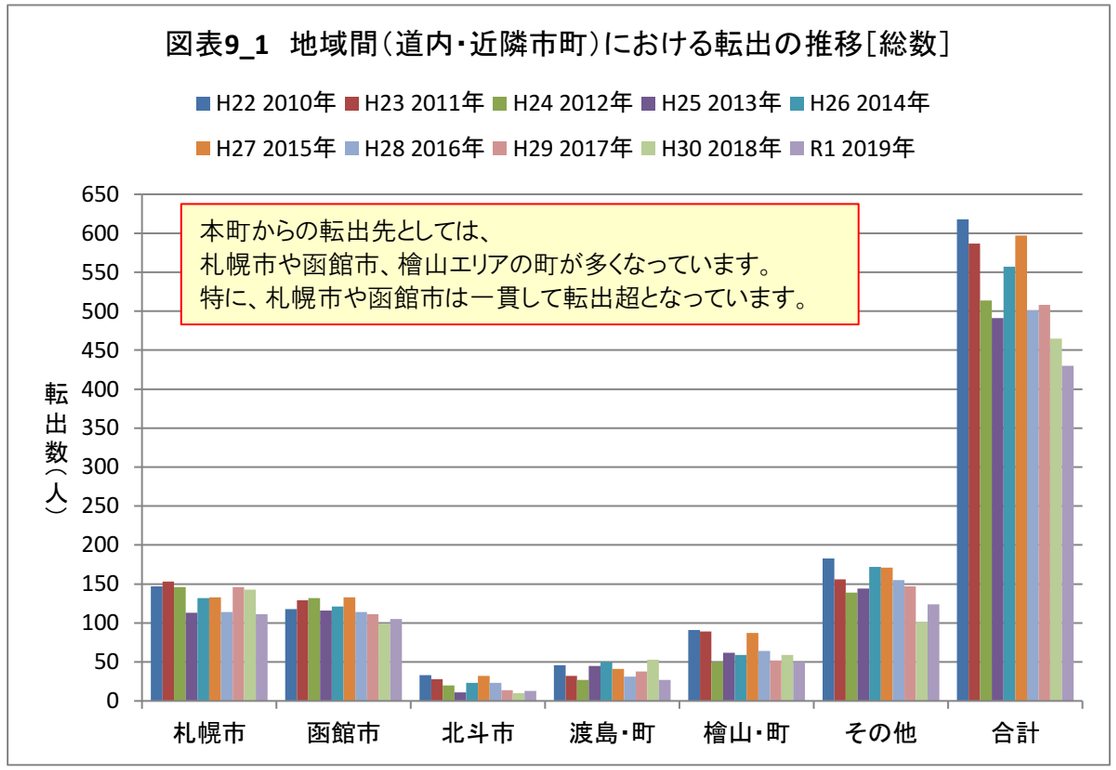

図表9_2　地域間(道内･近隣市町)における転入・転出の推移［男性］

①　転入総数　（単位：人）

和暦	H22	H23	H24	H25	H26	H27	H28	H29	H30	R1
西暦	2010年	2011年	2012年	2013年	2014年	2015年	2016年	2017年	2018年	2019年
札幌市	59	63	68	47	57	71	71	64	75	38
函館市	52	46	47	60	48	46	46	41	36	26
北斗市	5	5	6	9	12	7	7	4	9	5
渡島町	14	25	14	20	15	13	13	14	17	14
檜山町	51	39	54	58	48	39	39	28	39	42
その他	80	94	91	102	98	80	80	86	66	60
合計	261	272	280	296	278	256	256	237	242	185

②　転出総数　（単位：人）

和暦	H22	H23	H24	H25	H26	H27	H28	H29	H30	R1
西暦	2010年	2011年	2012年	2013年	2014年	2015年	2016年	2017年	2018年	2019年
札幌市	83	89	85	63	81	75	74	84	66	66
函館市	65	73	70	60	68	69	63	62	52	62
北斗市	15	14	13	6	11	17	14	7	6	5
渡島町	29	22	17	23	30	20	17	17	35	18
檜山町	42	42	25	32	26	46	33	33	30	25
その他	111	94	93	91	113	109	97	92	65	72
合計	345	334	303	275	329	336	298	295	254	248

根拠資料　住民基本台帳（4～3月）

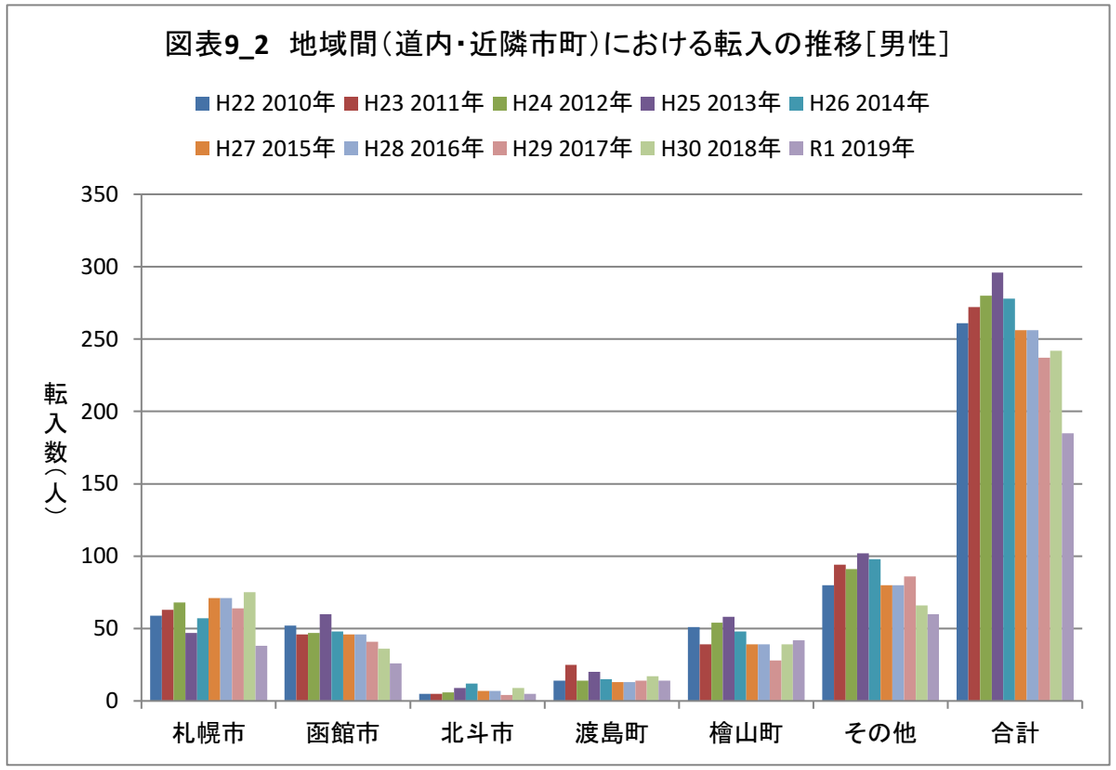

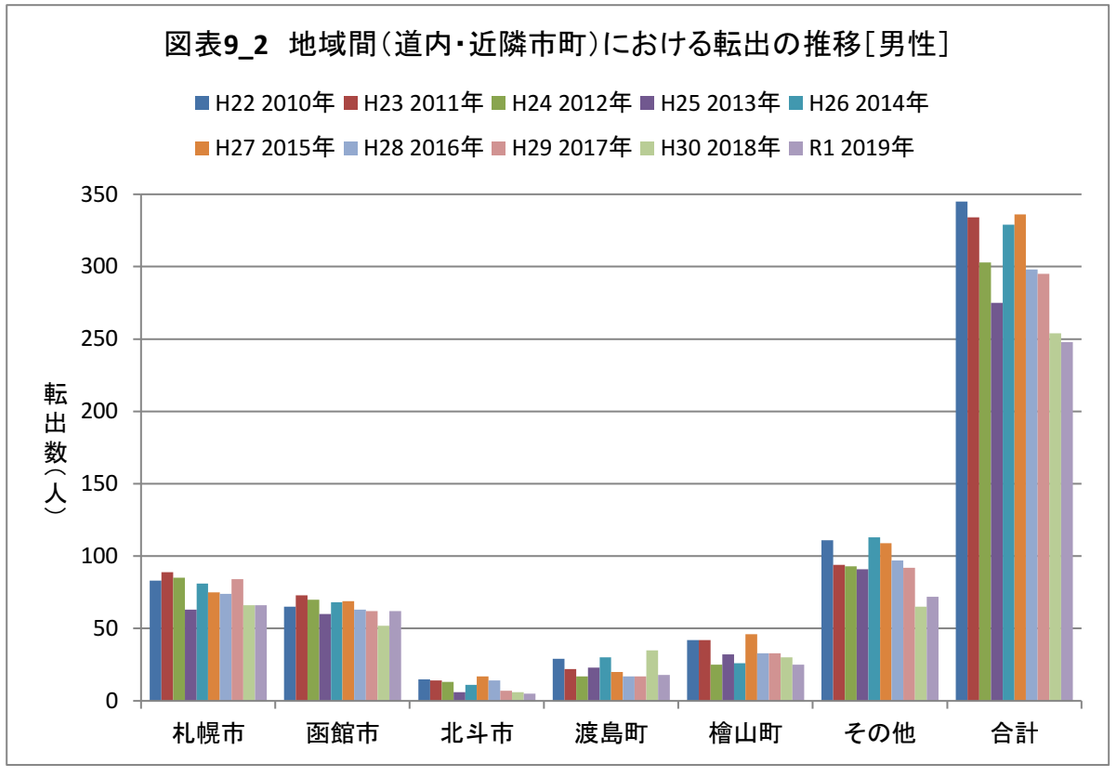

図表9_3　地域間（道内・近隣市町）における転入・転出の推移［女性］

①　転入総数　（単位：人）

和暦	H22	H23	H24	H25	H26	H27	H28	H29	H30	R1
西暦	2010年	2011年	2012年	2013年	2014年	2015年	2016年	2017年	2018年	2019年
札幌市	30	37	47	22	30	31	39	40	38	19
函館市	39	27	25	43	36	29	33	34	26	18
北斗市	1	4	7	9	6	8	6	9	5	0
渡島町	8	13	13	20	14	8	15	15	14	13
檜山町	39	38	33	58	50	42	39	22	42	27
その他	58	51	63	52	62	44	38	33	60	52
合計	175	170	188	204	198	162	170	153	185	129

②　転出総数　（単位：人）

和暦	H22	H23	H24	H25	H26	H27	H28	H29	H30	R1
西暦	2010年	2011年	2012年	2013年	2014年	2015年	2016年	2017年	2018年	2019年
札幌市	64	64	61	50	51	58	40	62	77	45
函館市	53	56	62	56	53	64	51	49	47	43
北斗市	18	14	7	5	12	15	9	7	4	8
渡島町	17	10	10	22	20	21	14	21	18	9
檜山町	49	47	25	30	33	41	31	19	29	25
その他	72	62	46	53	59	62	58	55	36	52
合計	273	253	211	216	228	261	203	213	211	182

根拠資料　住民基本台帳（4～3月）

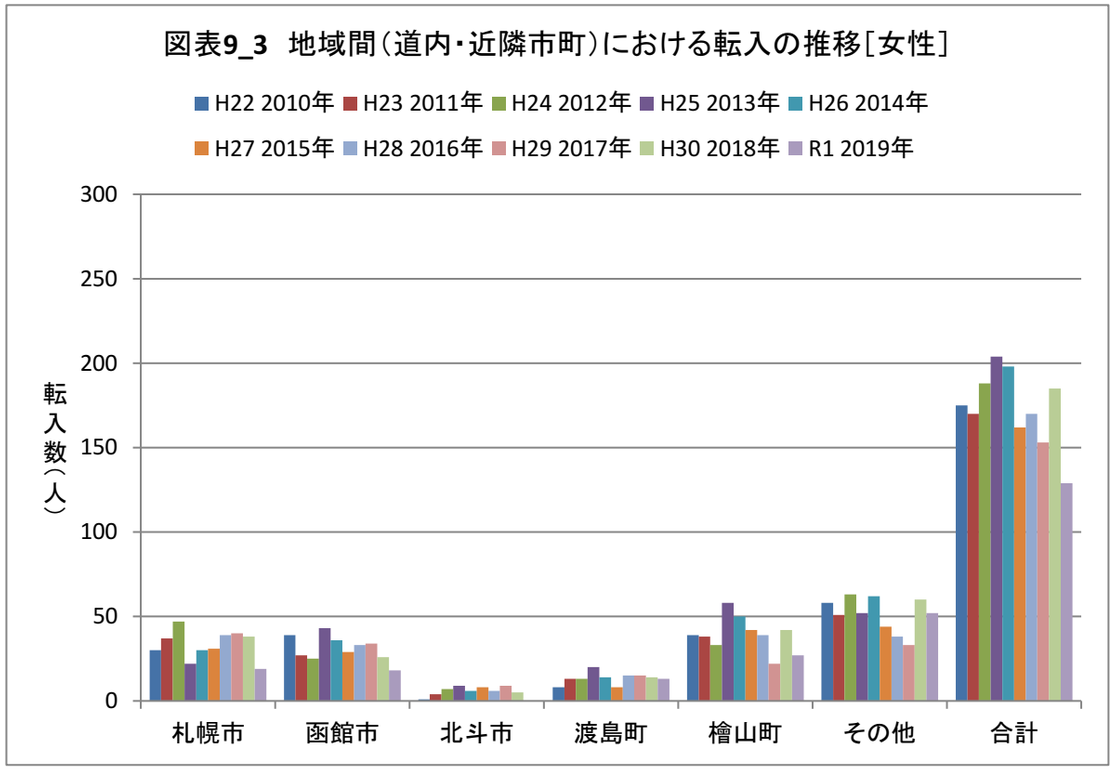

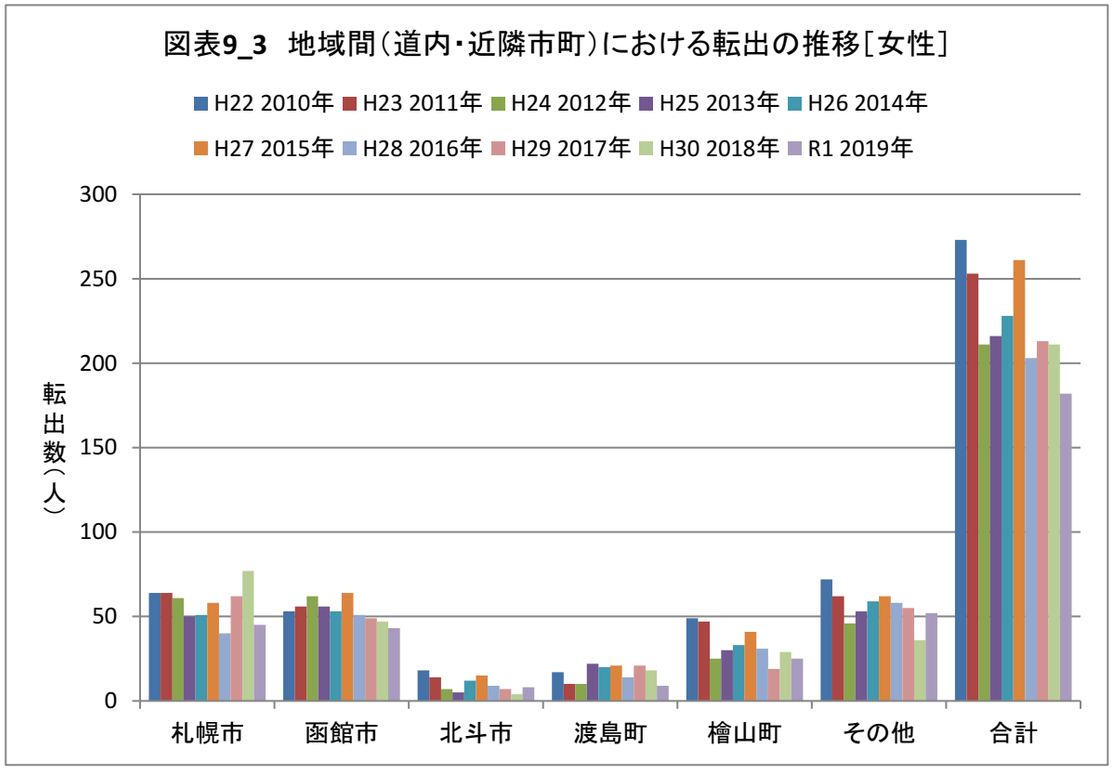

図表9_4　地域間（道内・近隣市町）における転出超過の推移
①総数　（単位：人）

和暦	H27	H28	H29	H30	R1
西暦	2015年	2016年	2017年	2018年	2019年
札幌市	31	13	42	35	54
函館市	58	36	36	40	61
北斗市	17	7	1	−7	8
渡島町	20	−1	9	25	0
檜山町	6	−21	2	−8	−19
その他	47	42	28	2	12
合計	179	76	118	87	116

図表9_4　地域間（道内・近隣市町）における転出超過の推移
②男性　（単位：人）

和暦	H27	H28	H29	H30	R1
西暦	2015年	2016年	2017年	2018年	2019年
札幌市	4	3	20	−9	28
函館市	23	17	21	16	36
北斗市	10	7	3	−3	0
渡島町	7	4	3	18	4
檜山町	7	−6	5	−9	−17
その他	29	17	6	−1	12
合計	80	42	58	12	63

図表9_4　地域間（道内・近隣市町）における転出超過の推移
②女性　（単位：人）

和暦	H27	H28	H29	H30	R1
西暦	2015年	2016年	2017年	2018年	2019年
札幌市	27	1	22	39	26
函館市	35	18	15	21	25
北斗市	7	3	−2	−1	8
渡島町	13	−1	6	4	−4
檜山町	−1	−8	−3	−13	−2
その他	18	20	22	−24	0
合計	99	33	60	26	53

根拠資料　住民基本台帳（4～3月）

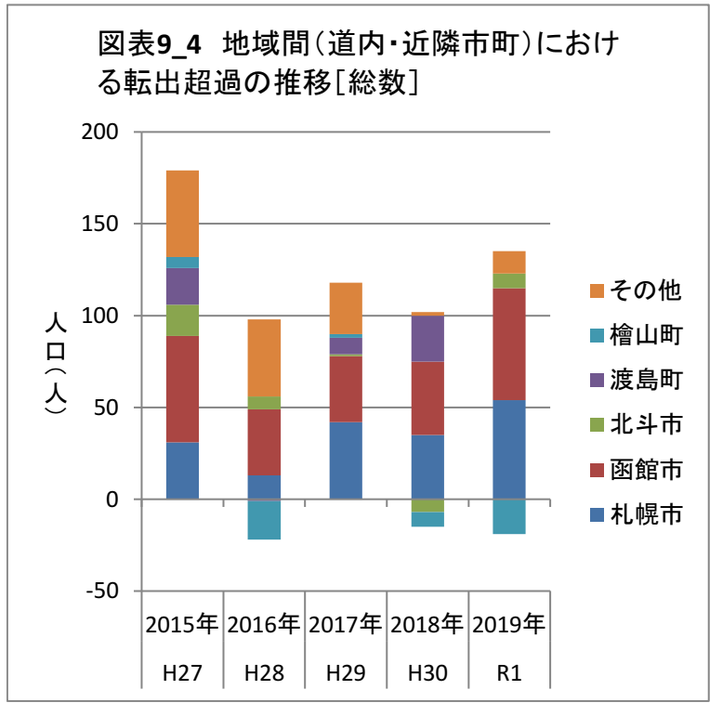

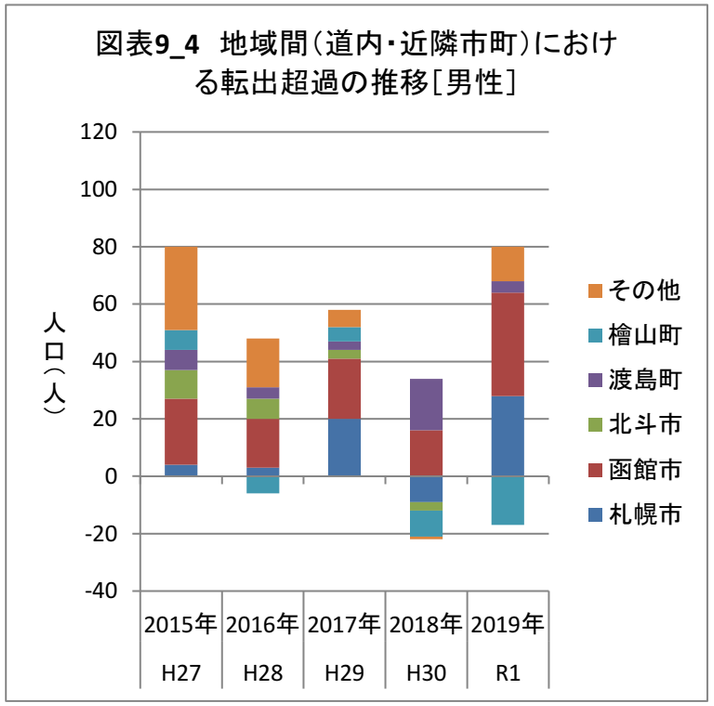

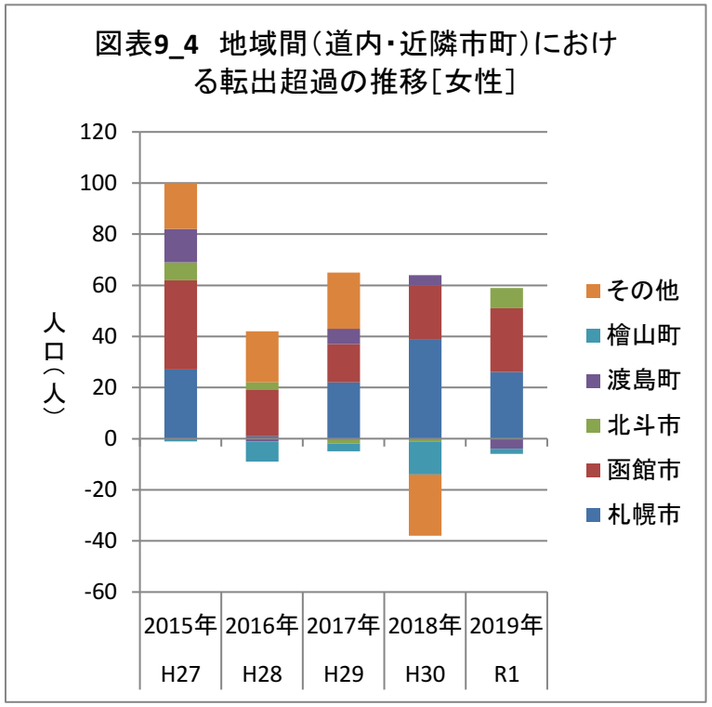

(3)　労働者の推移

図表10　労働者の推移

和暦	西暦	農業	林業	漁業	鉱業	建設業	製造業	電気ガス水道	運輸通信業	卸売小売飲食	金融保険	不動産業	サービス業	医療福祉	教育学習	公務	労働者数
H12	2000年	259	12	144	32	821	372	43	278	914	142	4	812	610	250	644	5, 337
H17	2005年	250	14	136	18	614	228	36	158	883	116	9	748	608	230	529	4, 577
H22	2010年	250	21	111	8	436	188	37	159	734	108	23	578	585	187	493	3, 918
H27	2015年	272	24	107	6	406	173	37	120	517	90	41	790	591	189	489	3, 852

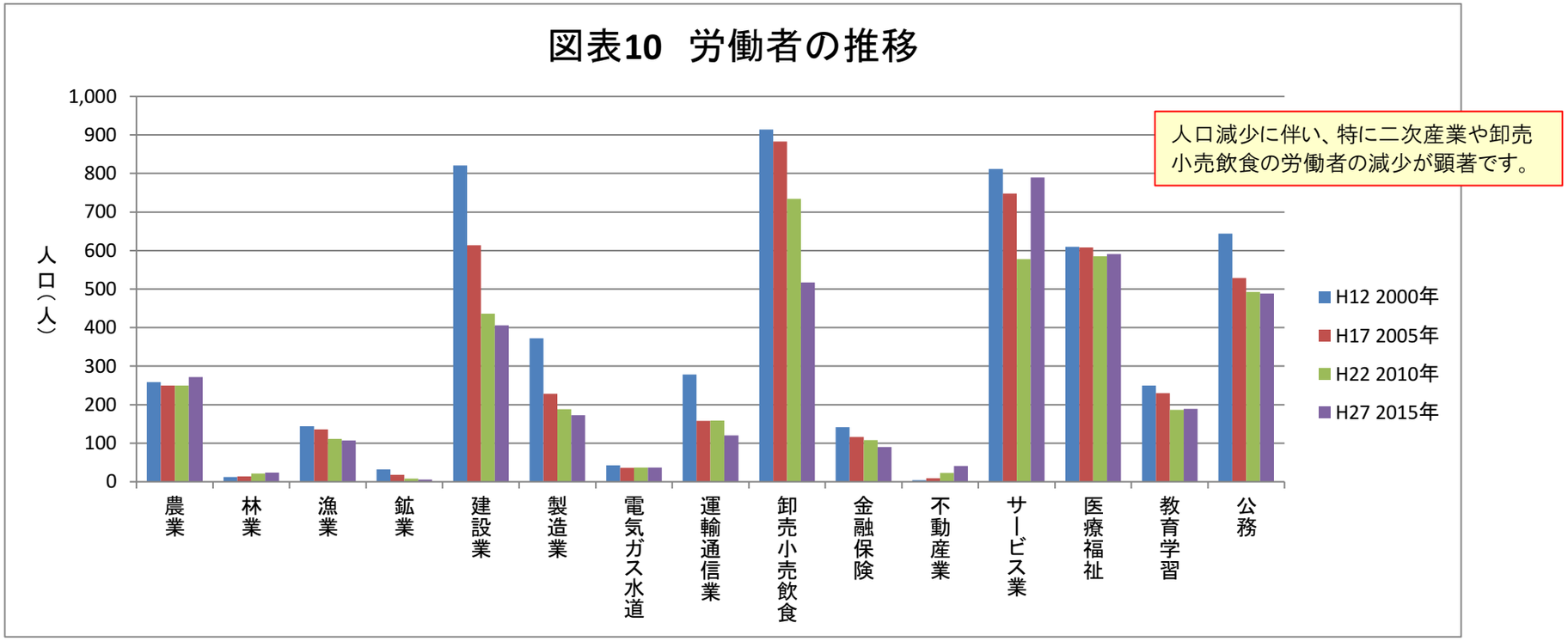

根拠資料　国勢調査

3　2060年に目指すべき姿

(1)　社人研による推計値（江差町）と現在の目標値

図表11　社人研による推計値（年齢３区分別人口）と江差町人口ビジョン目標値（現状値）　（単位：人、%）　（単位：人）

和暦	H2	H7	H12	H17	H22	H27		R2			R7			R12			R17			R22			R27			R32			R37			R42		
西暦	1990	1995	2000	2005	2010	2015		2020			2025			2030			2035			2040			2045			2050			2055			2060		
推計時点	H25.3	H25.3	H25.3	H25.3	H25.3	H25.3	R1.6	H25.3	R1.6	目標値	H25.3	R1.6	目標値	H25.3	R1.6	目標値	H25.3	R1.6	目標値	H25.3	R1.6	目標値	H25.3	R1.6	目標値	H25.3	R1.6	目標値	H25.3	R1.6	目標値	H25.3	R1.6	目標値
総人口	12,234	11,301	10,959	10,131	9,004	8,244	8,248	7,375	7,387	7,727	6,626	6,564	7,342	5,910	5,786	6,821	5,229	5,051	6,238	4,590	4,357	5,802	3,998	3,716	5,247	3,467	3,149	4,569	2,978	2,648	3,846	2,534	2,208	3,192
0～14歳	2,390	1,885	1,540	1,285	1,041	825	818	663	623	715	546	502	647	447	412	570	375	337	508	325	281	493	283	233	464	241	188	400	200	148	319	164	115	250
15～64歳	8,014	7,380	7,028	6,167	5,221	4,629	4,591	3,821	3,948	4,121	3,310	3,397	3,925	2,868	2,933	3,656	2,461	2,494	3,337	2,021	2,021	3,065	1,669	1,648	2,737	1,430	1,378	2,373	1,254	1,150	2,003	1,095	943	1,667
65歳以上	1,830	2,036	2,391	2,679	2,742	2,790	2,839	2,891	2,816	2,891	2,770	2,665	2,770	2,595	2,442	2,595	2,393	2,221	2,393	2,244	2,056	2,244	2,046	1,836	2,046	1,796	1,584	1,796	1,524	1,350	1,524	1,275	1,150	1,275

注１　現状値は小数点以下端数も含めて計算しており各年齢層の合計値と合致しない。従って本表においては、各年齢層のうち最大値で端数調整した。

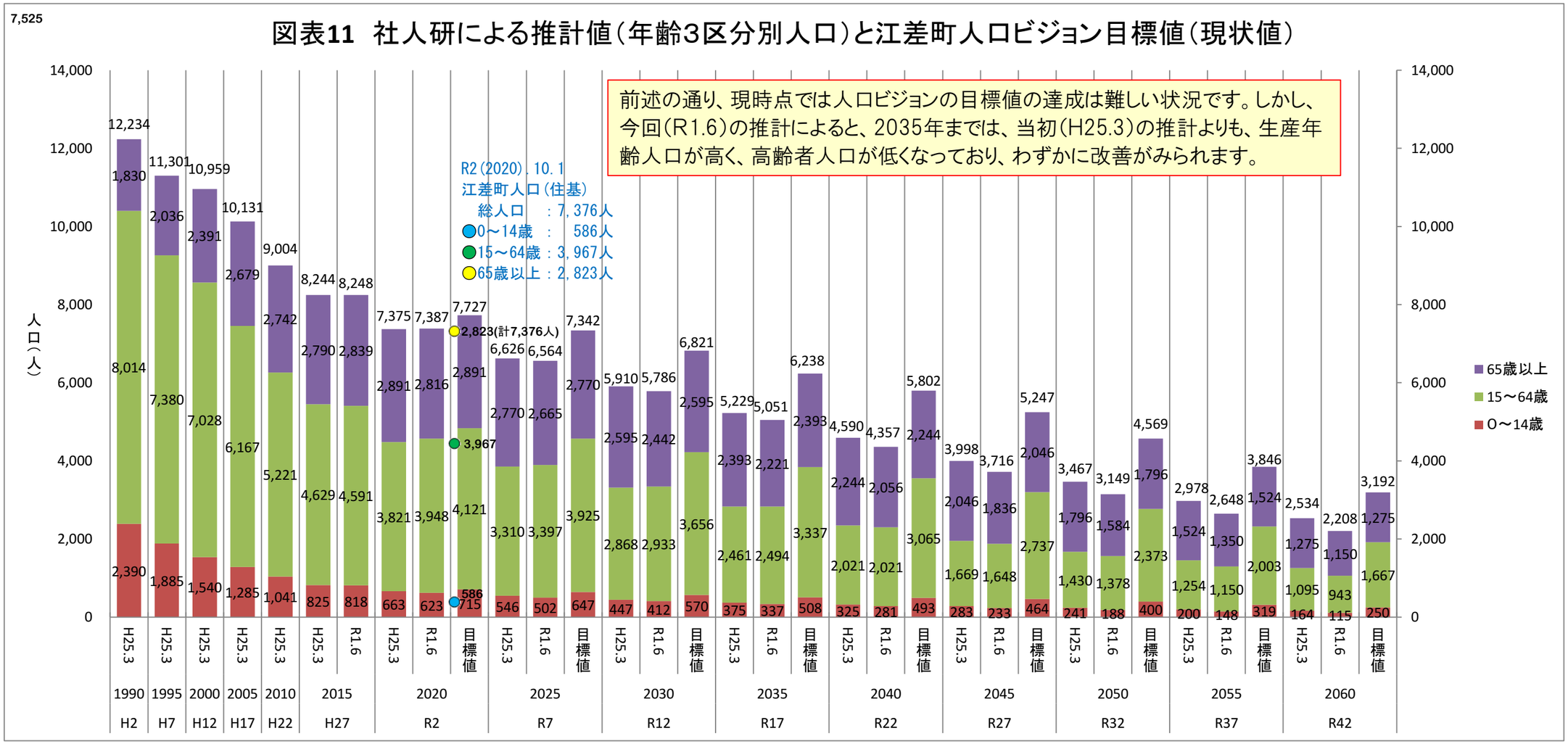

根拠資料１　H25.3推計において、2010年までは国勢調査人口、2015年以降は社人研推計人口

根拠資料２　R1.6推計において、2015年までは国勢調査人口、2020年以降は社人研推計人口

(2)　社人研による高齢化率と江差町人口ビジョンの目標高齢化率（現状値）

図表12　社人研による高齢化率と江差町人口ビジョンの目標高齢化率　（単位：%）

和暦	H2	H7	H12	H17	H22	H27	R2	R7	R12	R17	R22	R27	R32	R37	R42
西暦	1990	1995	2000	2005	2010	2015	2020	2025	2030	2035	2040	2045	2050	2055	2060
町ﾋﾞｼﾞｮﾝ現状値	15.0	18.0	21.8	26.4	30.5	33.8	37.4	37.7	38.0	38.4	38.7	39.0	39.3	39.6	39.9
H25.3町推計	15.0	18.0	21.8	26.4	30.5	33.8	39.2	41.8	43.9	45.8	48.9	51.2	51.8	51.2	50.3
R1.6町推計	15.0	18.0	21.8	26.4	30.5	34.4	38.1	40.6	42.2	44.0	47.2	49.4	50.3	51.0	52.1
国高齢化率１	12.1	14.6	17.4	20.2	23.0	26.8	29.1	30.3	31.6	33.4	36.1	37.7	38.8	39.4	39.9
国高齢化率２	12.1	14.6	17.4	20.2	23.0	26.6	28.9	30.0	31.2	32.8	35.3	36.8	37.7	38.0	38.1

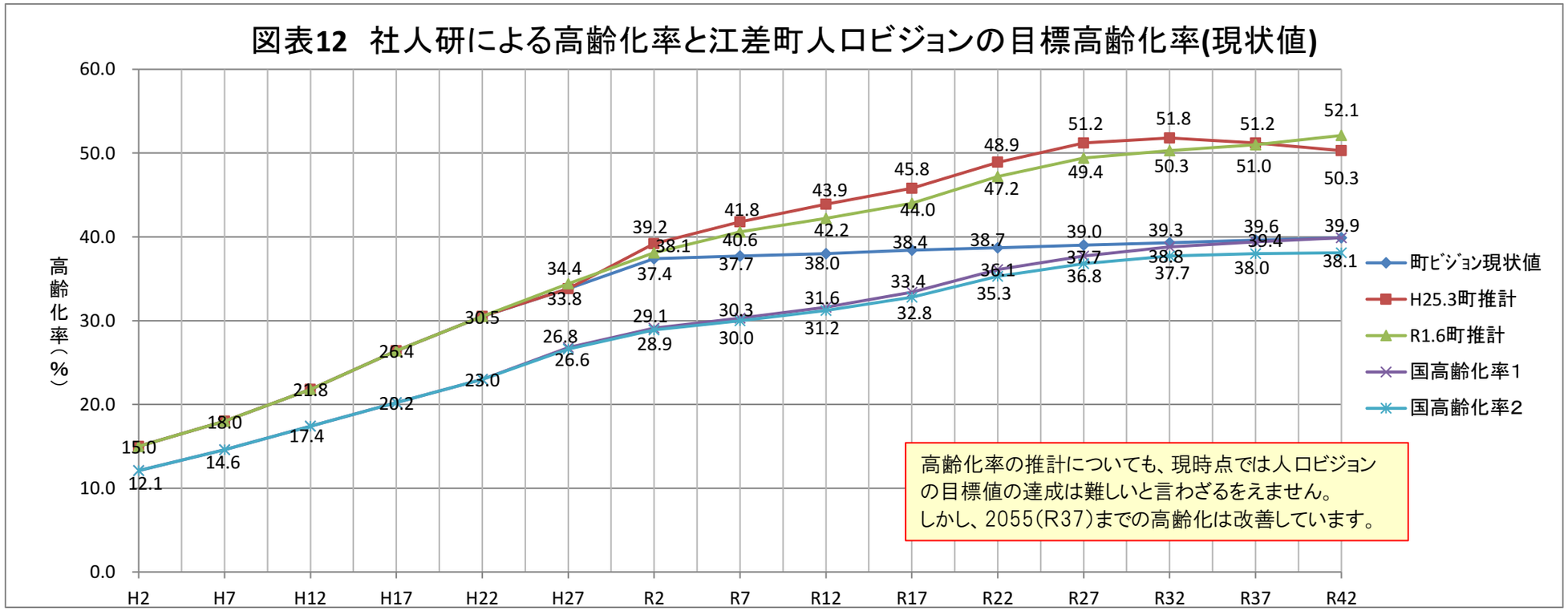

根拠資料１　H25.3推計において、2010年までは国勢調査人口、2015年以降は社人研推計人口
根拠資料２　R1.6推計において、2015年までは国勢調査人口、2020年以降は社人研推計人口
根拠資料３　国高齢化率１は、現行江差町ビジョンに掲載（８ページ）している値。
根拠資料４　国高齢化率２は、1990年から2010年までは現行江差町ビジョン掲載値、2015年以降は社人研の「人口統計資料集(2019)」による結果。

人口ビジョンの見直しについて

人口ビジョンの達成は、依然として困難な状況ですが、高齢化率や生産年齢人口に改善がみられます。
当初(H25)の推計値と今回(R1)の推計値の違いはわずかであり、むしろ年齢3区分比率に改善がみられることから、一定の総合戦略の効果があったと考えることもできる。
著しい人口動向の変化がある場合に、人口ビジョンは見直す必要性がありますが、本町は、人口ビジョン策定以後に著しい人口動向の変化はありませんでした。むしろ改善の兆しもみられ、また本年8月末の住基人口では2020年社人研推計を上回っており、今後2020年を迎えた時点においても同水準の総人口と見込まれるため、人口ビジョン・総合戦略とも基本的な方向性を見直す必要はないと考えられます。なお、第3期人口ビジョン策定(2025年以降推計)にあたっては、2020年国調の結果を踏まえた見直しが必要になるものと考えます。

参考）シミュレーション詳細数値

（単位：人、%）

	和暦	H2	H7	H12	H17	H22	H27	R2	R7	R12	R17	R22	R27	R32	R37	R42	
	西暦	1990	1995	2000	2005	2010	2015	2020	2025	2030	2035	2040	2045	2050	2055	2060	高齢化率
0-14	0-14　社人研（H25.3）	2,390	1,885	1,540	1,285	1,041	825	663	546	447	375	325	283	241	200	164	—
	0-14　社人研（R1.6）	2,390	1,885	1,540	1,285	1,041	818	623	502	412	337	281	233	188	148	115	—
	0-14　目標	2,390	1,885	1,540	1,285	1,041	825	715	647	570	508	493	464	400	319	250	—
	0-14　[参考]目標	2,390	1,885	1,540	1,285	1,041	818	626	522	462	409	391	358	301	246	203	—
15-64	15-64　社人研（H25.3）	8,014	7,380	7,028	6,167	5,221	4,629	3,821	3,310	2,868	2,461	2,021	1,669	1,430	1,254	1,095	—
	15-64　社人研（R1.6）	8,014	7,380	7,028	6,167	5,221	4,591	3,948	3,397	2,933	2,494	2,021	1,648	1,378	1,150	943	—
	15-64　目標	8,014	7,380	7,028	6,167	5,221	4,629	4,121	3,924	3,656	3,336	3,065	2,737	2,373	2,002	1,667	—
	15-64　[参考]目標	8,014	7,380	7,028	6,167	5,221	4,591	3,970	3,535	3,286	3,027	2,815	2,529	2,209	1,911	1,665	—
65-	65-　社人研・目標値	1,830	2,036	2,391	2,679	2,742	2,790	2,891	2,770	2,595	2,393	2,244	2,046	1,796	1,524	1,275	—
	65-　社人研（R1.6）	1,830	2,036	2,391	2,679	2,742	2,839	2,816	2,665	2,442	2,221	2,056	1,836	1,584	1,350	1,150	—
	65-　[参考]目標	1,830	2,036	2,391	2,679	2,742	2,839	2,816	2,665	2,442	2,221	2,056	1,836	1,584	1,350	1,150	—
総人口	総人口　社人研（H25.3）	12,234	11,301	10,959	10,131	9,004	8,244	7,375	6,626	5,910	5,229	4,590	3,998	3,467	2,978	2,534	50.3
	総人口　社人研（R1.6）	12,234	11,301	10,959	10,131	9,004	8,248	7,387	6,564	5,787	5,052	4,358	3,717	3,150	2,648	2,208	52.1
	総人口　目標	12,234	11,301	10,959	10,131	9,004	8,244	7,727	7,342	6,821	6,238	5,802	5,247	4,569	3,846	3,192	39.9
	総人口　[参考]目標	12,234	11,301	10,959	10,131	9,004	8,248	7,412	6,722	6,190	5,657	5,262	4,723	4,094	3,507	3,018	38.1

注１　各推計においては、小数点以下の丸目処理をしていないため総数でズレが生じる場合がある。
注２　[参考]目標は、第１期ビジョンと同じロジックで2060の高齢化率を38.1%（日本の将来推計人口（平成29年推計））として計算した結果。

シミュレーションゴールから計算すると、
社人研の推計値よりも15～64歳人口を"60人/年"増やし続ける
ことが目標となる。

		2015年	2020年	2060年
高齢者	推計値	2790	2891	1275
15-64歳		4629	3821	1095
子ども		825	663	164
総人口		8244	7375	2534
	差		-808	
			300人→60人/年	
	目標値		-508	
			2891	1275
			4121	1667
			715	250
			7727	3192

第１期ビジョンの「具体的な目標数値（2020年KPI）」

同じロジックで2020年～2025年を試算してみました

同じロジックで計算すると、
社人研の推計値よりも15～64歳人口を"30人/年"増やし続ける目標となる。

		2020年	2025年	2060年
高齢者	推計値	2816	2665	1150
15-64歳		3948	3397	943
子ども		623	502	115
総人口		7387	6564	2208
	差		-551	
			138→28人/年	
	目標値		-413	
			2665	1150
			3535	1665
			522	203
			6722	3018

※30人/年の下方修正となる。

第２期ビジョンの「具体的な目標数値（2025年KPI）」※試算